

# **Strategický a rozvojový plán obce Vysoké Popovice 2019 - 2021**



---

## 1 Úvod

Obec Vysoké Popovice je obec s dlouhodobou tradicí s první zmínkou již z roku 1228. Leží na západní hranici okresu Brno–venkov, na hlavní silnici a železniční trati Brno – Rosice – Třebíč, 30 km od Brna. Katastr obce má rozlohu 389,99 ha, leží ve výšce 459 m.n.m. V obci se nachází kostel sv. Jana Křtitele, který obklopuje místní hřbitov s lipovou alejí.

Jedná se o venkovský region ovlivněný bývalou těžbou černého uhlí, jehož potencionální rozvoj lze nalézt v postupném zvyšování turistické atraktivnosti a rozvoji podnikání v návaznosti na brněnskou aglomeraci.

Pro roky 2014 až 2018 byl zpracován Program obnovy vesnice Vysoké Popovice, který definoval strategickou vizi a směry rozvoje obce. Rozšíření obce o novou výstavbu rodinných domů, vstup obce sdružené v Mikroregionu Kahan do místní akční skupiny Brána Brněnska, o. s. a další změny politicko-ekonomické situace ČR a regionu vedly k rozhodnutí o provedení aktualizace strategického plánu a akčního plánu pro období 2019 – 2021.

**Strategický a rozvojový plán Obce Vysoké Popovice** je koncepčním dokumentem směřovaným ke koordinaci změn v území. Charakterizuje slabé a silné stránky, formuluje základní priority a cíle rozvoje, opatření, vedoucí k naplnění cílů, a další doporučení. Tento strategický dokument je třeba chápat jako soubor konkrétních kroků a aktivit, které synergicky směřují k udržitelnému rozvoji obce Vysoké Popovice, a který zohledňuje jak činnosti samotné obce, tak i aktivity dalších subjektů působících v území. Cílem strategie je navržení společných aktivit tak, aby obec Vysoké Popovice mohla uskutečňovat svá strategická rozhodnutí a záměry, byla schopna se úspěšně přizpůsobovat ekonomickým změnám a mohla efektivněji čerpat finanční prostředky z různých vnějších dotačních titulů (ČR i EU).

Strategický a rozvojový plán Obce Vysoké Popovice je s ohledem na programové období Evropské unie 2014 – 2020 koncipován jako krátkodobý do roku 2021.

## 2 Cíl strategie a metodologie

Cílem Strategie rozvoje Obce Vysoké Popovice je formulovat na základě analýzy stávajícího stavu a očekávání dalšího vývoje rozvojovou vizi, prioritní směry rozvoje, cíle a opatření, kterými aktéři působící v území budou přispívat ke koordinovanému rozvoji obce.

Metodika zpracování strategie rozvoje Obce Vysoké Popovice vychází z *Metodické příručky pro zpracování strategických rozvojových dokumentů obcí*, vydané Ministerstvem pro místní rozvoj ČR, a současně zohledňuje aspekty *Metodiky tvorby Komunitně vedené strategie místního rozvoje pro programové období 2014–2020*, vydané Ministerstvem pro místní rozvoj ČR.

Systém opatření pro rozvoj obce byl definován na základě čtyř logicky navazujících kroků:



### **1) Sumarizace současného stavu a očekávaných tendencí v socioekonomickém vývoji obce.**

Identifikace současného stavu socioekonomických aktivit a očekávaných tendencí dalšího vývoje byla provedena na základě revize informací analytické části předchozí verze strategie, doplněna o další aktuální informace, a utříděna pomocí SWOT analýzy. Se zúčastněnými byly vedeny strukturované rozhovory a vyplněn dotazník, který obsahoval komplexní informace o obecní infrastruktuře, službách, projektech, záměrech atd. Za účelem zjištění stávajícího stavu, postojů i očekávání do budoucna bylo provedeno dotazování, kterého se zúčastnili podnikatelé, neziskové organizace i obecná veřejnost. Vyhodnocení dotazníků je jedním z podkladů pro aktualizaci strategie.

### **2) Dosažení konsensu o směru budoucího rozvoje, tj. stanovení cílů, kterých bude dosaženo prostřednictvím navrhovaných opatření.**

Protože je rozhodnutí o budoucím směřování obce především otázkou preferencí celé komunity, byly do procesu definování směru budoucího rozvoje zapojeny různé zainteresované osoby, tzv. stakeholderi – od politických zástupců obce, přes představitele neziskových organizací, podnikatele, zástupce významných institucí až po přirozené mluvčí komunity z řad občanské společnosti. Mezi těmito tzv. stakeholdery bylo uskutečněno dotazníkové šetření na základě kterého proběhlo setkání, jehož cílem bylo vyhodnocení a shrnutí dotazníkového šetření a SWOT analýza. Následovala otevřená diskuze nad vizí obce a projektovými záměry plánovanými či připravovanými na území obce.

### **3) Stanovení strategických směrů rozvoje a v jejich rámci vytyčení programových opatření cílených k dosažení plánovaného rozvoje.**

Strategické směry rozvoje byly stanoveny na základě pracovních jednání zpracovatele a zástupců Obce Vysoké Popovice. V procesu stanovování bylo využito jak informací o socioekonomickém vývoji, tak formulace rozvojových priorit ze strany představitelů obce. Strategické směry rozvoje byly formulovány komplementárně k rozvojovým směrům, cílům, opatřením či rozvojovým aktivitám strategií rozvoje územních celků, jejichž součástí Obec Vysoké Popovice je – zejména ke Strategii regionálního rozvoje ČR 2014-2020, Strategie rozvoje Jihomoravského kraje 2020 a návrhu operačních programů ČR pro rozdělování podpory z fondů EU pro programové období 2014-2020.

### **4) Vytvoření akčního plánu obce.**

V návaznosti na zpracovanou Strategii rozvoje Vysoké Popovice 2019 – 2024 byl rozpracován akční plán. Ten definuje aktivity, kterými k plánovanému rozvoji v následujících 3 letech přímo přispěje obec. U těchto aktivit je určeno k naplňování, kterého cíle směřují a je definována odpovědnost za realizaci, základní finanční rámec a případně i vhodné zdroje.

## **3 Analytická část**

Cílem následující analýzy je přehledné zhodnocení aktuální situace a vývojových trendů ve vytipovaných klíčových oblastech rozvoje Obce Vysoké Popovice. Analýza slouží zejména jako zdroj informací při formulaci SWOT analýzy – k identifikaci rozvojových příležitostí i limitů ve vytipovaných klíčových oblastech – a strategických cílů rozvoje. Není tedy obecným



informačním zdrojem o situaci v obci, ale jasně cílenou analytickou součástí procesu strategického plánování.

### 3.1 Popis území

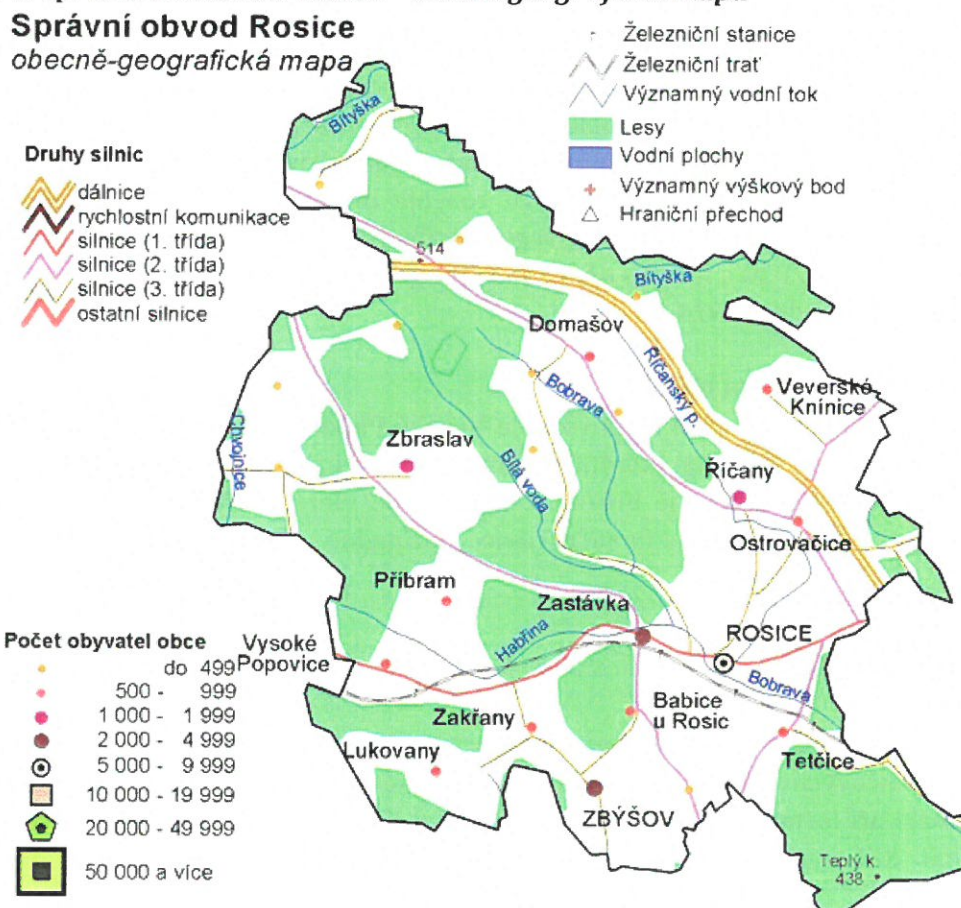
Název: Obec Vysoké Popovice  
 Rozloha: 389,99 ha  
 Počet obyvatel k 31.12.2018: 708

Obec Vysoké Popovice se nachází přibližně 30 kilometrů západním směrem od jihomoravské metropole Brna.

Katastrálním územím sousedí s obcemi Lukovany, Příbram na Moravě, Rapotice a Zakřany.

Krajinu Obce Vysoké Popovice je možné charakterizovat jako vrchovinnou a pahorkatinnou oblast zemědělsko-lesního charakteru s malými vodními toky a plochami. Území obce z geografického hlediska spadá do Brněnské vrchoviny a Křižanovské vrchoviny, prochází jím Boskovická brázda. Na utváření krajiny a jejího osídlení měly vliv především rozvoj těžby uhlí, kamene, výstavba železáren a intenzivní zemědělská činnost. Celková plocha území je 389,99 ha. Nejvýše položená místa mají kótu 459 m.n.m.. Katastrálním územím obce protékají potoky Popovský a Žleby.

**Obrázek 1: Správní obvod ORP Rosice – obecně geografická mapa**



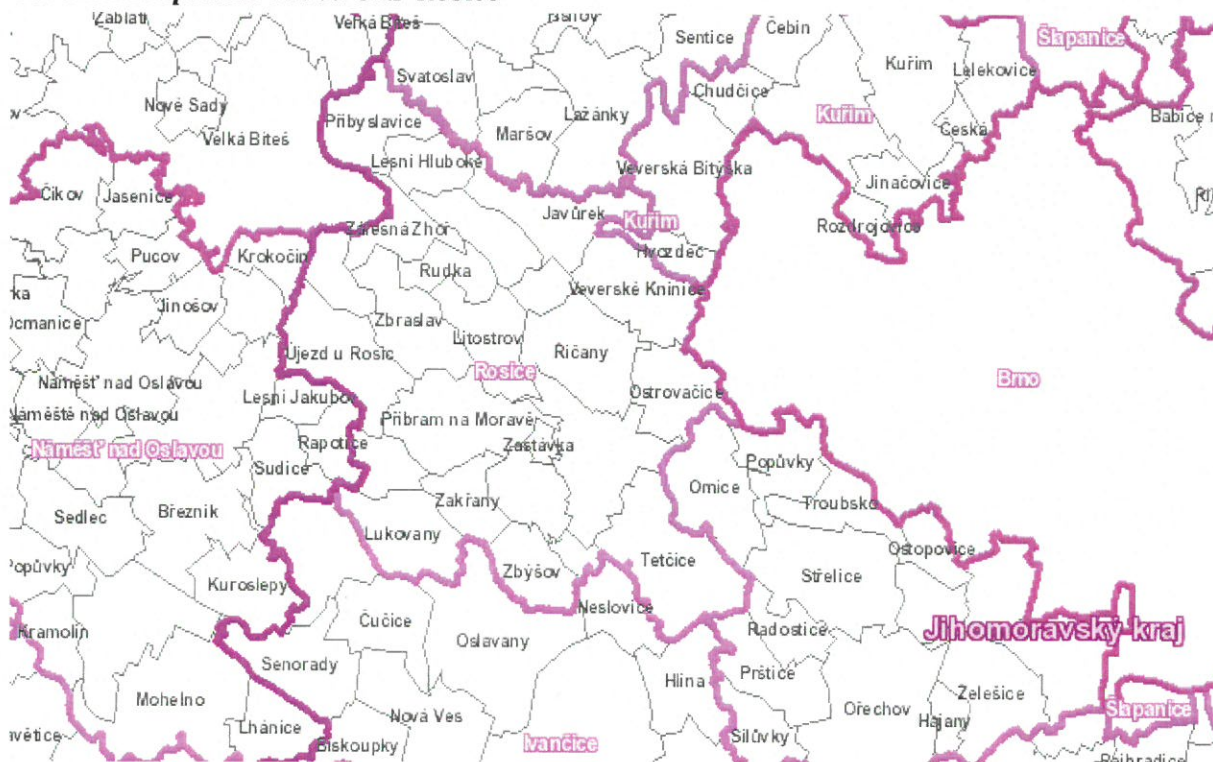
Zdroj: Český statistický úřad ([www.czso.cz](http://www.czso.cz))



Obec Vysoké Popovice  
 Vysoké Popovice 35, 664 84  
 IČO: 00282871

Ze správního hlediska leží Obec Vysoké Popovice v okrese Brno – venkov na západní hranici Jihomoravského kraje. Obec spadá pod působnost ORP Rosice. Na území ORP Rosice mírně převažuje zemědělská půda (45,8%) nad lesními pozemky (45,1%), zastavěné plochy činí pouze 1,9% území. Nad 1000 obyvatel má v mikroregionu 5 obcí (Říčany, Rosice, Tetčice, Zastávka a Zbýšov). Všechny leží v oblasti Boskovické brázdy ve východní části mikroregionu a jejich lidnatost je dána historicky těžbou uhlí a související průmyslovou výrobou. Západní část mikroregionu má typický venkovský charakter.

**Obrázek 2: Správní obvod ORP Rosice**



Zdroj: Mapový server CRR ČR ([www.crr.cz](http://www.crr.cz))

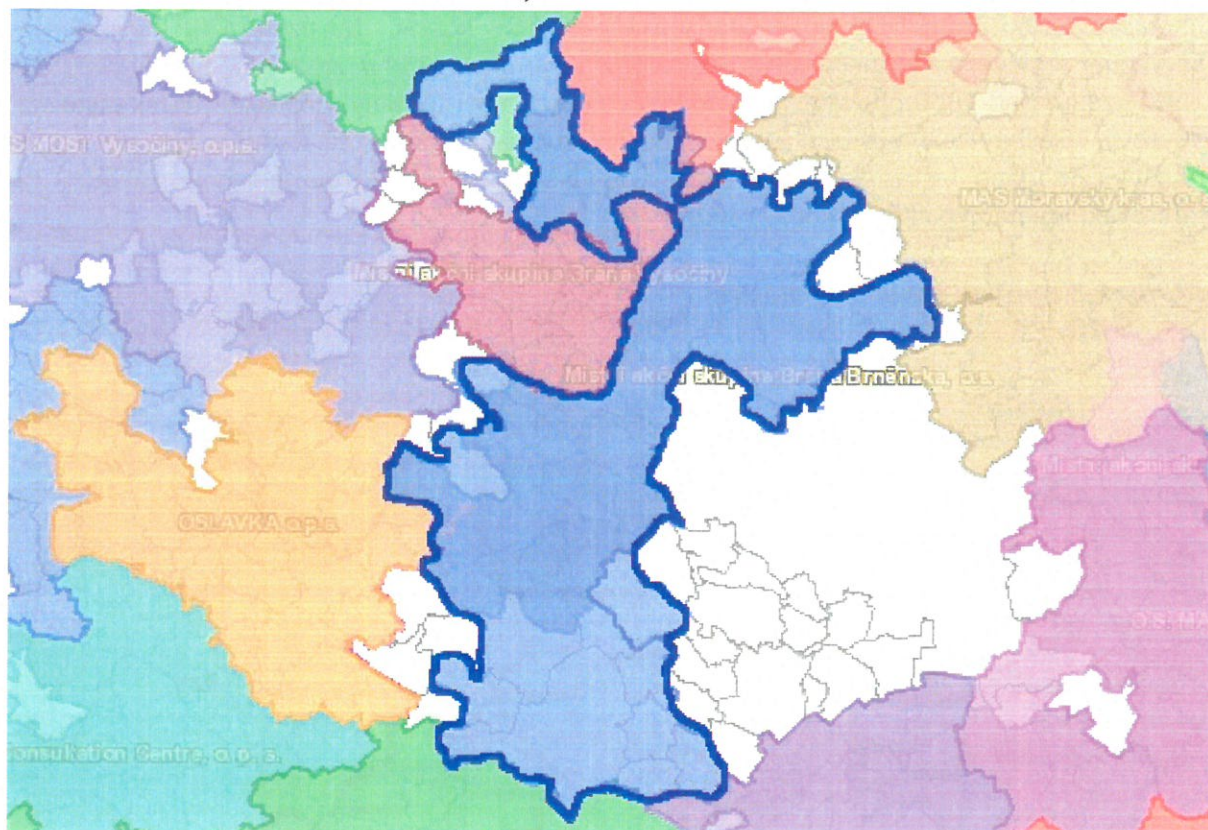
Hornická činnost výrazně ovlivnila život zdejších obyvatel. Do zastavení těžby v roce 1992 se nedaleko rozkládal rosicko-oslavanský uhelný revír. Patřil sice k nejmenším v České republice, zato černé uhlí bylo nejkvalitnější. Bohatou historií připomíná řada křížů, kaplička sv. Jana a farní kostel sv. Jana Křtitele. Pro milovníky sportu je obec vybavena víceúčelovým hřištěm, tenisovými kurty, fotbalovým hřištěm nebo vodní plochou v Doubí. Návštěvníky potěší kvalitní síť značených pěších i cyklistických tras s propojením na Brno a Oslavany. Místní lesy lákají každoročně houbaře. Za návštěvu stojí také tradiční Cesta pohádkovým lesem, Den s hasiči, hodové slavnosti či některá z vyhlášených sportovních akcí.

V roce 2012 se stala obec, prostřednictvím Mikroregionu Kahan členem Místní akční skupiny Brána Brněnska, o.s. Společně s ním mezi členy patří Mikroregion Čebínka, Mikroregion Ponávka, Mikroregion Domašovsko, Mikroregion Ivančicko, Mikroregion Porta, Mikroregion Kuřimka, Svazek obcí Panství hradu Veverří a další samostatné obce.



Obec Vysoké Popovice  
Vysoké Popovice 35, 664 84  
IČO: 00282871

Obrázek 3: Území MAS Brána Brněnska, o.s.



Zdroj: Mapový server CRR ČR ([www.crr.cz](http://www.crr.cz))

## 3.2 Obyvatelstvo

### 3.2.1 Vývoj osídlení

Na území Obce Vysoké Popovice mělo k 31. 12. 2018 trvale hlášené bydliště celkem 710 osob. Vývoj počtu obyvatel obce, zjištěný ze sčítání lidí, bytů a domů v letech 1991 – 2011 (resp. 2012) kopíruje vývoj v celém Jihomoravském kraji. Od roku 1991 je z hlediska obce patrný pozvolný nárůst počtu obyvatel. Vývoj počtu obyvatel Obce Vysoké Popovice v posledních pěti letech vykazuje a potvrzuje rostoucí trend. Z hlediska pohlaví je obec genderově vyrovnaná.

**Tabulka 1: Vývoj počtu obyvatel v obci dle údajů ze Sčítání lidí, bytů a domů v letech 1991 (k 2.3.), 2001 (k 1.3.) a 2011 (k 26.3.), vč. srovnání s údaji za rok 2012 (k 31.12.)**

| Obec                     | 1991          | 2001          | 2011          | 2012          |
|--------------------------|---------------|---------------|---------------|---------------|
| Vysoké Popovice          | 596           | 597           | 670           | 670           |
| <b>Mikroregion</b>       | <b>19 288</b> | <b>18 329</b> | <b>19 673</b> | <b>19 877</b> |
| <b>Jihomoravský kraj</b> | <b>1 145</b>  | <b>1 131</b>  | <b>1 166</b>  | <b>1 168</b>  |
|                          | <b>287</b>    | <b>541</b>    | <b>313</b>    | <b>650</b>    |

Zdroj: Český statistický úřad ([www.czso.cz](http://www.czso.cz))



### 3.2.2 Věková struktura

K roku 2011 věková struktura obyvatel obce přibližně odpovídá věkové struktuře obyvatel Jihomoravského kraje. Pozitivní je skutečnost, že v obci je podíl „mladistvých“ 17,7 % oproti průměru, který činí 14,0 %.

**Tabulka 2: Věková struktura obyvatel v obci Vysoké Popovice dle údajů ze Sčítání lidí, bytů a domů v letech 2001 (k 1.3.) a 2011 (k 26.3.)**

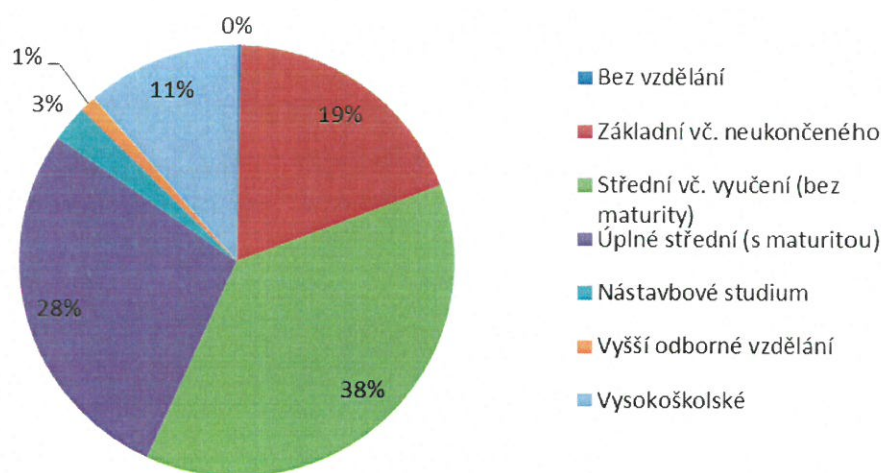
| Obec              | Počet obyvatel<br>k 1. 3. 2001 |               |         |         | Počet obyvatel<br>k 26. 3. 2011 |               |         |         |
|-------------------|--------------------------------|---------------|---------|---------|---------------------------------|---------------|---------|---------|
|                   | celkem                         | v tom ve věku |         |         | celkem                          | v tom ve věku |         |         |
|                   |                                | 0 - 14        | 15 - 64 | 65+     |                                 | 0 - 14        | 15 - 64 | 65+     |
| Vysoké Popovice   | 592                            | 84            | 393     | 115     | 682                             | 121           | 453     | 108     |
| Mikroregion       | 18 364                         | 2 981         | 12 584  | 2 799   | 19 443                          | 2 887         | 13 257  | 3 253   |
| Jihomoravský kraj | 1 127 718                      | 180 138       | 785 992 | 161 588 | 1 163 508                       | 162 794       | 808 861 | 188 684 |

Zdroj: Český statistický úřad ([www.czso.cz](http://www.czso.cz))

### 3.2.3 Vzdělanostní struktura

Z hlediska vzdělanosti jsou v obci zastoupeni nejvíce obyvatelé vyučení (bez maturity) a s úplným středním vzděláním (s maturitou). Vysoký je také podíl osob jen se základním vzděláním.

**Obrázek 4: Vzdělanostní struktura obyvatel dle 2008 – 2012 dle údajů ze Sčítání lidí, bytů a domů v roce 2011 (k 26.3.)**



Zdroj: Český statistický úřad ([www.czso.cz](http://www.czso.cz))



Nemalým problémem, který obec zatěžuje a také limituje v lepším uplatnění pracovní síly, je tedy podprůměrná hodnota vzdělanosti obyvatel. Podíl obyvatel vyučených, se základním vzděláním včetně neukončeného základního vzdělávání v obci blíží 57% oproti průměru Jihomoravského kraje 50,3%, což má za následek v průměru nižší příjmy obyvatel a tím pádem také jeho nižší koupěschopnost. Podíl vysokoškolsky vzdělaných obyvatel obce činí 11,1%, v Jihomoravském kraji pak 14,7%.

**Tabulka 3: Vzdělanostní struktura obyvatel v obci (stav k 26.3.2011)**

| Obec                     | Obyvatel ve věku 15 a více let | Z toho podle stupně vzdělání |                           |                                    |                             |                    |                        |                |
|--------------------------|--------------------------------|------------------------------|---------------------------|------------------------------------|-----------------------------|--------------------|------------------------|----------------|
|                          |                                | Bez vzdělání                 | Základní vč. neukončeného | Střední vč. vyučení (bez maturity) | Úplně střední (s maturitou) | Nástavbové studium | Vyšší odborné vzdělání | Vysokoškolské  |
| Vysoké Popovice          | 561                            | 1                            | 75                        | 218                                | 159                         | 17                 | 10                     | 72             |
| <b>Mikroregion</b>       | <b>16 556</b>                  | <b>47</b>                    | <b>3 029</b>              | <b>6 018</b>                       | <b>4 457</b>                | <b>434</b>         | <b>194</b>             | <b>1 834</b>   |
| <b>Jihomoravský kraj</b> | <b>1 000 714</b>               | <b>3 813</b>                 | <b>175 879</b>            | <b>323 328</b>                     | <b>268 936</b>              | <b>27 578</b>      | <b>12 569</b>          | <b>146 796</b> |

Zdroj: Český statistický úřad ([www.czso.cz](http://www.czso.cz))

### 3.2.4 Hustota osídlení

Celková hustota osídlení v obci Vysoké Popovice činí 171,8 obyvatel na km<sup>2</sup>, což je nižší hodnota než průměr Jihomoravského kraje

**Tabulka 4: Hustota osídlení v roce 2012 (k 31.12.)**

| Obec                     | Celková výměra pozemku (ha) | 2012                  |   |
|--------------------------|-----------------------------|-----------------------|---|
|                          |                             | Počet obyvatel celkem | Hustota osídlení území (počet obyvatel na km <sup>2</sup> ) |
| Vysoké Popovice          | 3,90                        | 670                   | 171,8   |
| <b>Mikroregion</b>       | <b>101,94</b>               | <b>19 877</b>         | <b>195,0</b>  |
| <b>Jihomoravský kraj</b> | <b>7 194,89</b>             | <b>1 168 650</b>      | <b>162,4</b>  |

Zdroj: Český statistický úřad ([www.czso.cz](http://www.czso.cz)), ČÚŽK

### 3.2.5 Mobilita obyvatel

Blízkost regionálního centra – města Brna – způsobuje relativně vysokou vyjížděku obyvatel za prací nebo za vzděláním. Tato je zajištěna jak autobusovou, tak vlakovou dopravou. Obec patří do sítě IDS JMK.





**Tabulka 5: Mobilita obyvatel (stav k 26. 3. 2011)**

| Obec                     | Vyjíždějící celkem | V tom                     |                |                     |                        |                 |              |                     |               |               |
|--------------------------|--------------------|---------------------------|----------------|---------------------|------------------------|-----------------|--------------|---------------------|---------------|---------------|
|                          |                    | Vyjíždějící do zaměstnání |                |                     |                        |                 |              | Vyjíždějící do škol |               |               |
|                          |                    | Celkem                    | V rámci obce   | Do jiné obce okresu | Do jiného okresu kraje | Do jiného kraje | Do zahraničí | Celkem              | V rámci obce  | Mimo obec     |
| Vysoké Popovice          | 201                | 143                       | 1              | 47                  | 70                     | 22              | 3            | 58                  | 3             | 55            |
| <b>Mikroregion</b>       | <b>5 320</b>       | <b>3 928</b>              | <b>523</b>     | <b>1 088</b>        | <b>2 047</b>           | <b>220</b>      | <b>50</b>    | <b>1 392</b>        | <b>314</b>    | <b>1 078</b>  |
| <b>Jihomoravský kraj</b> | <b>339 529</b>     | <b>245 209</b>            | <b>108 957</b> | <b>56 226</b>       | <b>62 276</b>          | <b>12 339</b>   | <b>5 411</b> | <b>94 320</b>       | <b>45 321</b> | <b>48 999</b> |

Zdroj: Český statistický úřad ([www.czso.cz](http://www.czso.cz))

### 3.3 Technická infrastruktura

Technická infrastruktura regionu je zajištěna standardním způsobem. V obci je vybudován veřejný vodovod, kanalizace s vlastní ČOV, veřejné osvětlení a veřejná prostranství. Technický stav této infrastruktury, který ukazuje následující tabulka. Obec je plynofikovaná, má požární nádrž pro účely JSDH a sportovně využitelnou vodní plochu. V obci je zajištěn přístup na internet. Revitalizace veřejného osvětlení přinesla mimo jiné též uložení optického kabelu do země.

### 3.4 Doprava

#### Železniční doprava

V ose Vysoké Popovice – Zastávka – Rosice prochází **železniční trať č. 240** z Brna do Jihlavy. V integrovaném dopravním systému Jihomoravského kraje (IDS JMK) se jedná o linku s označením S4. Dlouhodobě se připravuje elektrifikace trati, v první fázi mezi Brnem a Zastávkou u Brna. V rámci elektrifikace má dojít ke zdvojkolejnění v úseku Střelice - Zastávka, které umožní jízdu vlaků mezi Brnem a Zastávkou v 15minutovém taktu.

#### Automobilová doprava

Obec má velmi dobrou dopravní dostupnost pro **automobilovou dopravu**. Nedaleko prochází dálnice D1, která umožňuje rychlé propojení obce s Prahou a Brnem. V blízkosti obce se nacházejí hned tři dálniční exity – Devět křížů, Ostrovačice a Kývalka. Silnice I. třídy R23 pak zajišťuje významné propojení s městem Brnem a krajem Vysočina.

Problematická je kvalita části obslužných a místních komunikací a doprovodné infrastruktury (např. parkoviště).



Obrázek 5: Mapa intenzity dopravy v okolí obce dle sčítání dopravy v roce 2010



Zdroj: Mapový server CRR ČR ([www.crr.cz](http://www.crr.cz))

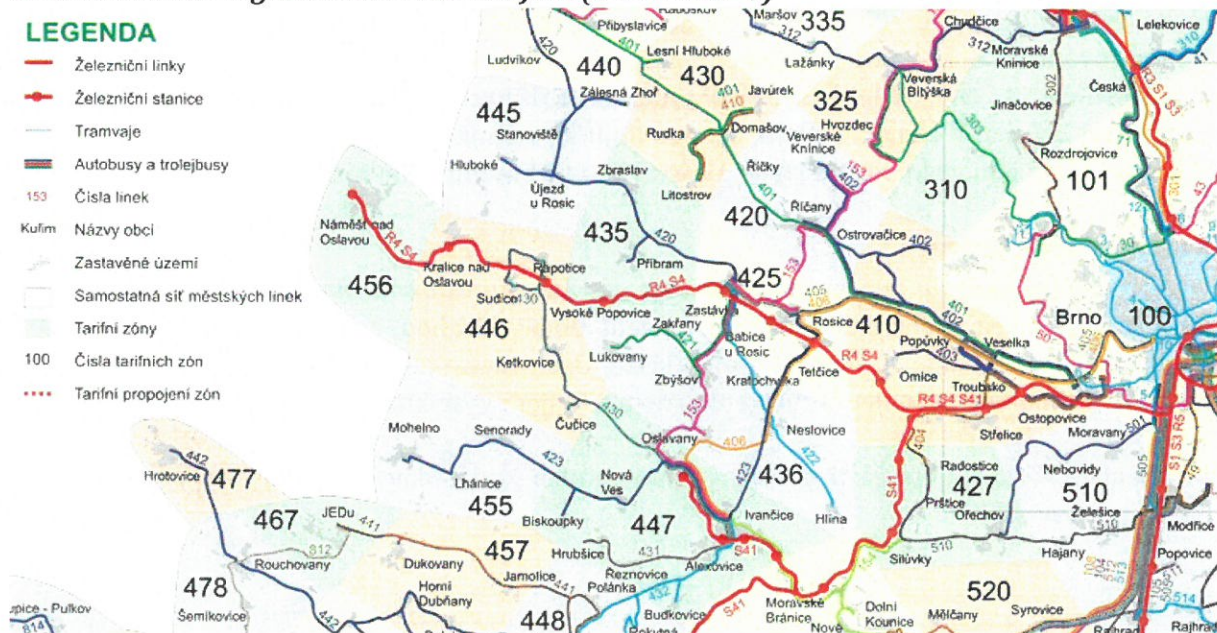
### Autobusová doprava

Z hlediska **autobusové dopravy** prochází obcí dálková linka Brno – České Budějovice. Autobusové spojení jednotlivých obcí na regionální úrovni je zajišťováno linkami IDS JMK:

- Linka č. 405 (Brno – Rosice – Zastávka)
- Linka č. 456 (Zastávka - Rapotice)

Území obce je obsluhováno linkou IDS JMK, problémem je však nedostatek spojů ve večerních hodinách a víkendech. Především absence spojů o víkendech může být handicapem při snahách obce o rozvoj příměstské turistiky, zejména z oblasti města Brna.

Obrázek 6: Plán regionálních linek IDS JMK (k 31.12.2013)



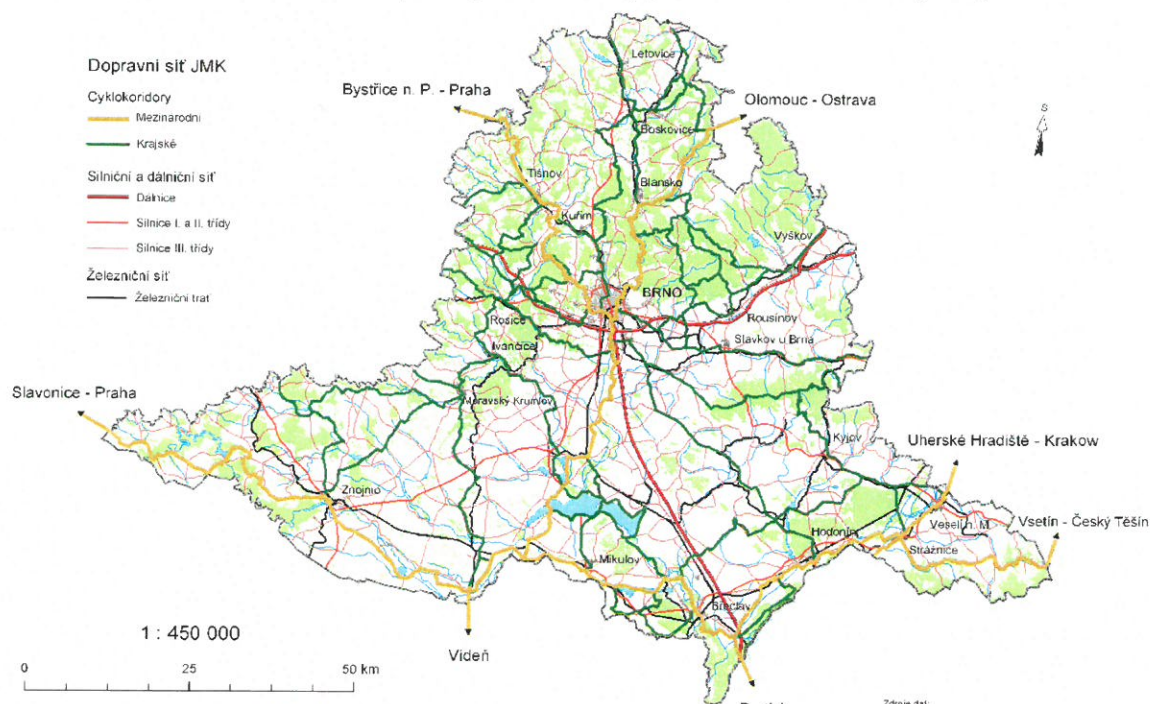
Obec Vysoké Popovice  
Vysoké Popovice 35, 664 84  
IČO: 00282871

Zdroj: IDS JMK ([www.idsjmk.cz](http://www.idsjmk.cz))

## Cyklodoprava

Podmínky pro **cyklodopravu** jsou v obci z geografického hlediska vhodné spíše v jeho východní části (zvedající se kopce od východu na západ).

**Obrázek 7: Mezinárodní a krajské cyklokoridory Jihomoravského kraje – výhled**



Zdroj: IDS JMK ([www.idsjmk.cz](http://www.idsjmk.cz))

## 3.5 Vybavenost a služby

V obci je občanům k dispozici obecní úřad, základní a mateřská škola pro žáky I. stupně do 4. třídy, Pošta Partner, 2 ochody se smíšeným zbožím, vlaková i autobusová zastávka, požární stanice JSDH, čerpací stanice. V obci lze nalézt též pohostinství. Obec nenabízí žádné ubytovací ani stravovací zařízení.

## 3.6 Bydlení

Celkový nárůst obyvatel mezi lety 2001 a 2012 činil 74 obyvatel, což je téměř 9 %.

V oblasti bydlení představuje nabídku pozemků k výstavbě nových domů již výlučně soukromý sektor, přičemž obec disponuje několika zónami určenými dle platného Územního plánu k bytové zástavbě. Vzhledem k charakteru především venkovské zástavby je zřejmý nízký podíl



obyvatel připadajících na 1 dům, který průměrem 3,88 je přibližně jednu osobu pod celostátním průměrem.

**Tabulka 6: Domovní fond (stav k 26.3.2011)**

| Obec            | Domy úhrnem | Domy obydlené | Z úhrnu obydlených domů |             |                |                        |             |                 |                                      |
|-----------------|-------------|---------------|-------------------------|-------------|----------------|------------------------|-------------|-----------------|--------------------------------------|
|                 |             |               | Rodinné domy            | Bytové domy | Ostatní budovy | Domy podle vlastnictví |             |                 |                                      |
|                 |             |               |                         |             |                | Fyzická osoba          | Obce, státu | Bytové družstvo | Spoluvlastnictví<br>i vlastníků bytů |
| Vysoké Popovice | 261         | 218           | 216                     | 0           | 2              | 206                    | 0           | 0               | 0                                    |
| Mikroregion     | 5           | 4             | 4                       |             |                | 3                      |             |                 |                                      |
|                 | 136         | 440           | 109                     | 370         | 41             | 836                    | 657         | 10              | 245                                  |

Zdroj: Český statistický úřad ([www.czso.cz](http://www.czso.cz))

### 3.7 Životní prostředí

Katastr obce je celkově možné charakterizovat jako oblast s dobrým životním prostředím, vhodnými klimatickými podmínkami a existencí stále ještě dostatečného množství ekologicky stabilních ploch (lesní plochy, chráněná území atd.). Výraznou silnou stránkou regionu je velká plocha lesů ve vztahu k celkové rozloze.

Z hlediska rizik poškození životního prostředí a krajiny je problémem díky intenzivnímu rozvoji zemědělství v minulém období půdní a vodní eroze a znečištění místních vodních toků. Určitým potenciálním rizikem pro celé území regionu je jaderná elektrárna v Dukovanech.

Rizikovým faktorem pro obec ležící na hlavním silničním tahu silnice I. třídy číslo 23 postupně narůstající intenzita silniční dopravy a chybějící obchvat obce. Na velmi dobré úrovni je třídění odpadů a možnost uložení velkoobjemových a nebezpečných odpadů.

**Tabulka 7: Likvidace a recyklace odpadů**

| Obec            | Oblast                  | Popis   |
|-----------------|-------------------------|---|
| Vysoké Popovice | Způsob likvidace odpadu | Svoz KTS, sběrný dvůr   |
|                 | Recyklace odpadu        | Papír, sklo, plasty, nápojové kartony, bioodpad, elektroodpad, kovy |
|                 | Skládky                 | -   |

Zdroj: Obce Mikroregionu Kahan



### 3.8 Život v obci – spolky, kulturní a sportovní vybavenost, zdravotní služby

#### Neziskové organizace, spolky

Na území obce působí dvě neziskové organizace. Mezi ně patří sportovní klub a sbor dobrovolných hasičů.

#### Kulturní vybavenost

V obci lze nalézt obecní knihovnu. Obec nedisponuje vlastním kulturním domem ani žádným jiným prostorem, který by mohl být využit pro účely pořádání společenských a kulturních akcí.

#### Sportovní vybavenost

Obec je po stránce vybavenosti sportovišti na spíše horší úrovni. Jsou zde sice sportovní i dětská hřiště a tenisové kurty, ale s výjimkou hřiště fotbalového a tenisových kurtů se jedná o venkovní herní prvky a prostory, jako je dětské hřiště a průlezky, vodní nádrž, a víceúčelový prostor pro zájmovou činnost, jenž svým charakterem neodpovídají zvyšujícím se profesionálním nárokům. Tělocvična v budově ZŠ v nevyhovujícím rozměru slouží pro žáky škol a je ve velmi špatném stavu co se týká technického stavu i vybavení tělocvičny.

#### Zdravotní služby

Síť základní zdravotní péče v regionu kapacitně dostačuje. Zdravotní zařízení či ordinace s dostupnými lékárnami jsou ve větších obcích. Vzhledem k postupnému stárnutí populace jsou ale spatřovány určité limity v zajištění pobytové péče pro seniory, region v současnosti disponuje třemi domovy důchodců a jedním domovem s pečovatelskou službou.

Obce Mikroregionu Kahan jsou v mnoha oblastech sociální infrastruktury silně vázány na město Brno. Zázemí Brna dává kvalitní nabídku systému zdravotnické péče.

### 3.9 Podnikání, výroba a zaměstnanost

#### Ekonomická situace

Celkový počet zaevidovaných podnikatelských subjektů činil k 31.12.2013 celkem 129 subjektů. Většina podnikatelských subjektů působí v odvětví Obchod a opravy motorových vozidel (35 subjektů), 23 subjektů podniká v oblasti průmyslu, 18 ve stavebnictví.

**Tabulka 8: Podnikatelské subjekty podle odvětví činnosti – 1. část**

| Obec            | Celkem | Zemědělství,<br>lesnictví,<br>rybářství | Průmysl | Stavebnictví | Velkoobchod a<br>malobchod;<br>opravy a údržba<br>mot. vozidel | Doprava a<br>skladování | Ubytování,<br>stravování a<br>pohostinství | Informační a<br>komunikační<br>činnosti | Peněžnictví a<br>pojišťovnictví |
|-----------------|--------|---|---------|--------------|--|-------------------------|--|---|---------------------------------|
| Vysoké Popovice | 129    | 5                                       | 23      | 18           | 35   | 3                       | 2  | 0                                       | 2                               |
| Mikroregion     | 4406   | 126                                     | 749     | 550          | 947  | 105                     | 195  | 62                                      | 151                             |



**Tabulka 9: Podnikatelské subjekty podle odvětví činnosti – 2. část**

| Obec            | Činnosti v oblasti nemovitostí | Profesní, vědecké a technické činnosti | Administrativní a podpůrné činnosti | Veřejná správa a obrana, povinné sociální zabezpečení | Vzdělávání | Zdravotní a sociální péče | Kulturní, zábavní a rekreační činnosti | Ostatní činnosti | Nezjištěno |
|-----------------|--------------------------------|--|-------------------------------------|---|------------|---------------------------|--|------------------|------------|
| Vysoké Popovice | 1                              | 13                                     | 0                                   | 2   | 3          | 0                         | 1                                      | 11               | 9          |
| Mikroregion     | 185                            | 472                                    | 57                                  | 26  | 60         | 58                        | 103                                    | 307              | 178        |

Zdroj: Český statistický úřad ([www.czso.cz](http://www.czso.cz))

### Zemědělství a lesnictví

Z celkové výměry 390 ha plochy připadá 213 ha na zemědělskou půdu (zahrnuje ornou půdu, zahrady, ovocné sady a trvalé travní porosty). Zemědělská půda je převážně hlinitá, hnědozemní a s proměnlivým vodním režimem. Všechna půda se nachází v teplém, mírně suchém klimatickém regionu. Zalesněná plocha tvoří 40 ha celkové plochy obce.

Významným aktérem v zemědělské oblasti je Zemědělské družstvo AZOS Zakřany a soukromý zemědělec Ing. Jan Patočka č.p. 288.

### Trh práce

Poté, co se obec celkem úspěšně vyrovnala s dopady restrukturalizace ekonomiky a míra nezaměstnanosti byla nižší než celostátní průměr, začala v roce 2009 nezaměstnanost výrazně stoupat, což je patrně důsledkem reakce průmyslu na celosvětovou ekonomickou recesi.

Z hlediska nezaměstnanosti byla obec v roce 2007 pod úrovní průměrné nezaměstnanosti v Jihomoravském kraji, v roce 2008 a 2009 byla nezaměstnanost výrazně vyšší. Mnohem více znepokojivé je srovnání s průměrnou nezaměstnaností v okrese Brno – venkov, do kterého obec také spadá. Ve sledovaném období byla nezaměstnanost v obci výrazně vyšší než v okrese Brno – venkov, a to i přes malou vzdálenost a dobrou dopravní dostupnost do města Brna.

**Tabulka 10: Nezaměstnanost obyvatel (stav vždy k 31.12.)**

| Obec                | 2007 | 2008 | 2009 | 2010 | 2011 |
|---------------------|------|------|------|------|------|
| Vysoké Popovice     | 6,9  | 7,7  | 12   | 13,5 | 10,4 |
| Mikroregion         | 6,8  | 6,2  | 11,2 | 11,7 | 10,1 |
| Okres Brno - venkov | 4,5  | 4,4  | 8,2  | 8,9  | 7,6  |
| Jihomoravský kraj   | 7,6  | 6,2  | 8,9  | 10,2 | 9,6  |
| ČR                  | 6,6  | 5,4  | 8,0  | 9,0  | 8,6  |

Zdroj: Ministerstvo práce a sociálních věcí ([portal.mpsv.cz](http://portal.mpsv.cz))

Vyjížďka za prací a službami do města Brna stejně jako podprůměrná výše příjmů způsobená nízkou vzdělaností obyvatel má negativní vliv na rozvoj zaměstnanosti a rozvoj služeb. Důsledkem jsou nižší příjmy, které limitují rozvoj aktivit a služeb zajišťovaných místními samosprávami.



---

V blízkosti obce probíhala původně intenzivní těžba uhlí, která je již zastavena. Jako průmyslová centra mikroregionu můžeme identifikovat Rosice a Zastávku. Zatímco v Zastávce je nosným oborem strojírenská výroba, v Rosicích se jedná především o lehký a zpracovatelský průmysl.

### **3.10 Vzdělávání, školství**

V obci je mateřská škola a I. stupeň základní školy do 4. třídy, tzv. dvojtřídky. Na druhý stupeň základní školy žáci dojíždějí do Zastávky. Středoškolské vzdělávání zajišťuje v regionu gymnázium v Zastávce. Obec je v oblasti školství silně vázána na město Brno. Blízkost Brna zaručuje výborné podmínky pro zajištění středního a vyššího vzdělávání.

### **3.11 Bezpečnost**

Bezpečnost je zajišťována státní Policií se služebnou v Rosicích a Městskou policií v Rosicích a ve Zbýšově. Městská policie dohlíží především na dodržování obecně závazných právních předpisů, přispívá k ochraně a bezpečnosti osob a majetku, dohlíží na dodržování pravidel občanského soužití, přispívá k bezpečnosti a plynulosti provozu na pozemních komunikacích, odhaluje přestupky a jiné správní delikty atd.

### **3.12 Turistický ruch**

Obec má díky výborné geografické poloze a dostupnosti potenciál pro dlouhodobý rozvoj cestovního ruchu a rekreace zejména ve vztahu k přilehlé aglomeraci města Brna. K atraktivitě obce přispívá zachovalost krajiny a čisté životní prostředí. Na druhou stranu trpí absencí ubytovacích kapacit, nedostatečnou sítí služeb pro cykloturisty a celkově je nedostatečně rozvinuta infrastruktura cestovního ruchu.

Na území obce lze navštívit například rozsáhlé hluboké lesy, tůně a mokřady atp. Na území obce se nenachází žádná památka zapsaná na seznamu památek UNESCO, ani národní kulturní památka.

Obec může poměrně výhodně využít pro svůj rychlejší rozvoj vysoké atraktivity sousedních lokalit, které mají vytvořenu kvalitní turistickou infrastrukturu a vybudovány dobrou a rozsáhlou návštěvnickou klientelu. V obcích regionu se každoročně uskuteční cca 90 kulturních akcí. Většina z nich má lokální charakter. Nicméně jejich četnost svědčí o živé kulturní tradici a komunitní aktivitě místních obyvatel.

Na území obce jsou vyznačeny dvě tematické cyklotrasy:



**Tabulka 11: Cyklotrasy na území obce**

| Název            | Délka | Trasa   |
|------------------|-------|---|
| Hornická stezka  | 50 km | Oslavany – Zbýšov – Babice u Rosic – Zastávka – Domašov – Příbram n/M. – Vysoké Popovice – Lukovany – Oslavany                    |
| Stezky permoníků | 30 km | Zastávka (žel. stanice) – Zakřany – Příbram n/M. – Vysoké Popovice – Lukovany – Zbýšov – Babice u Rosic – Zastávka (žel. stanice) |

Zdroj: Mikroregion Kahan ([www.mikroregionkahan.cz](http://www.mikroregionkahan.cz))

Na turistický ruch v obci má samozřejmě vliv existence turistických atraktivit v okolních mikroregionech jihozápadního Brněnska (Ivančicko, Domašovsko, Panství hradu Veveří, Chvojnice), z nichž nejvíce, i když jen jednorázově, ovlivňuje návštěvnost Mikroregionu Kahan přilehlý Automotodrom Brno.

### 3.13 Vyhodnocení rozvojového potenciálu území

#### Územní plánování

Obec má v souladu s § 59 odst. 1 zákona č. 183/2006 Sb. o územním plánování a stavebním řádu, vymezeno zastavěné území obce a má platný územní plán zpracovaný v roce 2003. V současné době probíhá jeho aktualizace

#### Rozvojová území

Rozvojová území představují především:

- plochy vhodné k výstavbě rodinných domů;
- plochy vhodné k podnikání (průmyslové zóny);

#### Hlavní oblasti rozvoje

Na základě dotazování a vyhodnocení dotazníků byly stanoveny hlavní oblasti rozvoje. De facto obec má zájem primárně na rozvoji bydlení, občanské vybavenosti a služeb.

**Tabulka 12: Hlavní oblasti rozvoje**

| Obec            | Hlavní oblasti rozvoje       |
|-----------------|------------------------------|
| Vysoké Popovice | Bydlení                      |
|                 | Občanská vybavenost a služby |

#### Aktéři regionálního rozvoje

Pro úspěšnou realizaci rozvoje je třeba zajistit co nejširší spolupráci všech aktérů a to jak ve fázi přípravné, tak i ve fázi implementační (zajištění principu partnerství). Hlavními aktéry regionálního rozvoje jsou:

- veřejná správa – orgány veřejné správy působí v případě regionálního rozvoje (zde obecní a městské úřady) v roli zadavatele, organizátora, prostředníka zájmů veřejnosti, koordinátora a realizátora regionálního rozvoje





- soukromý sektor, reprezentovaný podnikatelskými subjekty, působí v na poli regionálního rozvoje jako akcelerátor ekonomického růstu, zdroj ekonomické prosperity a zaměstnanosti
- neziskový sektor, zastoupený nadacemi, obecně prospěšnými společnostmi, občanskými sdruženími, spolky působí zejména v oblastech zdravotních, sociálních, kulturních, společenských, obecně prospěšných a charitativních. Zajišťují též činnosti, které jsou pro podnikatele ekonomicky neefektivní a veřejný sektor je nestačí nebo nechce pokrýt. V oblasti regionálního rozvoje vystupují zejména v roli organizátorů občanského života, volnočasových, sportovních, kulturních a společenských aktivit. Významné jsou aktivity orientované na práci s mládeží.
- veřejnost – předkládá rozvojové náměty, vznáší připomínky, podílí se na regionálním rozvoji využíváním prvků přímé demokracie.

### 3.14 Závěry situační analýzy

Katastr obce Vysoké Popovice je oblast zemědělsko-lesního charakteru, malými vodními toky a plochami. Velmi příhodná je poloha obce v blízkosti města Brna, a to nejen z hlediska sociální a občanské vybavenosti, ale i cestovního ruchu.

Hospodářský rozvoj a ekonomika byla v minulosti výrazně orientována na těžební a strojírenský průmysl, výrobu nábytku a částečně také na oblast zemědělství a lesnictví. S postupným útlumem těžby upadal také ekonomický rozvoj a prosperita. Ve vazbě na postupný úpadek zemědělství a absenci výraznějších obchodních a turistických aktivit je současná situace z hlediska ekonomické síly a hospodářského rozvoje velmi problematická.

Problematiku zaměstnanosti do značné míry řeší blízkost brněnské aglomerace. Místní ekonomika je ze značné míry závislá na průmyslu a tím i na výkyvech hospodářského cyklu, situaci v zaměstnanosti také komplikuje ve srovnání s průměrem ČR nízká vzdělanostní úroveň obyvatelstva. Právě blízkost města Brna a velmi dobrá dopravní dostupnost by mohla sehrát výraznou roli v nastartování nových aktivit hospodářského rozvoje, které budou založeny na rozvoji malého a středního podnikání, menších průmyslových zón, rozvoji služeb, nových forem zemědělské produkce a rozvoji cestovního ruchu a rekreace. Pro nastartování těchto aktivit je však třeba připravit potřebné zázemí, rozvojové plochy, infrastrukturu a realizovat společné projekty. Prioritně rozvíjeny by měly být zejména takové projekty a investice, které budou schopny využívat místního potenciálu pracovních sil, budou šetrné k životnému prostředí a budou mít maximálně synergický a integrující efekt.

Potenciál pro rozvoj cestovního ruchu představuje krajina, čisté životní prostředí a místní historie. Obec a okolní region má kromě klasických produktů (pěší turistika, cykloturistika apod.) velmi zajímavý potenciál v produktech zaměřených na historii těžby uhlí. Rozvoj cestovního ruchu v regionu brzdí nedostačující síť kvalitních ubytovacích kapacit (například vícehvězdičkových hotelů), cyklotras a služeb pro cykloturisty. Potenciál pro cestovní ruch zaměřený na hornickou historii není plně využit v podobě turistických produktů a jejich široké propagace.



### 3.15 SWOT analýza

| S – Silné stránky  | W – Slabé stránky  |
|--|--|
| <ul style="list-style-type: none"> <li>▪ Iniciativní a aktivní vedení obce</li> <li>▪ Růst počtu obyvatel</li> <li>▪ Dobrá dopravní dostupnost pro automobilovou dopravu</li> <li>▪ Obsluha území v systému IDS JMK</li> <li>▪ Dostatečná hustota silnic nižších tříd</li> <li>▪ Pokrytí území internetem</li> <li>▪ Čisté životní prostředí mikroregionu</li> <li>▪ Dobré přírodní podmínky pro zemědělství, potenciál pro ekologické formy zemědělství a navazující prodej produkce či využití pro cestovní ruch</li> <li>▪ Systém nakládání s odpady</li> <li>▪ Třídění komunálních odpadů</li> <li>▪ Kanalizace napojená na ČOV</li> <li>▪ Zpracované a schválené generely ÚSES v rámci schválených ÚP obcí</li> <li>▪ Mateřská a základní škola</li> <li>▪ Dostupnost středního vzdělávání (gymnázium Zastávka)</li> <li>▪ Kapacitně dostačující síť lékařské péče</li> <li>▪ Různorodý kulturní život</li> <li>▪ Tradice a existence obecní knihovny, dostupnost veřejného internetu</li> <li>▪ Existence sportovišť, vodní nádrž</li> <li>▪ Dostačující síť zařízení zdravotních a sociálních služeb v okolních obcích</li> <li>▪ Spolupráce obecní samosprávy a podnikatelských sdružení</li> <li>▪ Blízkost Brna jako centra pracovních příležitostí a trhu pro služby a zboží</li> <li>▪ Schválený územní plán, dostatek ploch vyčleněných v ÚPN pro podnikatelské aktivity</li> <li>▪ Památky v regionu (zámek Rosice), hornická tradice a přírodní bohatství (lesy, rozmanitá krajina, houby)</li> </ul> | <ul style="list-style-type: none"> <li>▪ Nedostatečné využití potenciálu silné dopravní infrastruktury pro rozvoj konkurenceschopnosti</li> <li>▪ Malé využívání programů EU</li> <li>▪ Nedostatek pitné vody (chybí zdroj)</li> <li>▪ Narůstající intenzita automobilové dopravy</li> <li>▪ Špatný technický stav části komunikací (silnice a chodníky)</li> <li>▪ Negativní dopady činnosti člověka na ŽP – eroze, znečištění zdrojů, skládky, ekol. zátěže</li> <li>▪ Málo pracovních příležitostí v regionu (zejm. pro VŠ vzdělané), vysoký podíl vyjíždějících za prací</li> <li>▪ Blízkost Brna jako bariéra pro rozvoj služeb</li> <li>▪ Nižší vzdělanostní úroveň obyvatelstva – podprůměrný podíl středoškolsky a (zejména) vysokoškolsky vzdělaných obyvatel</li> <li>▪ Omezená přístupnost sportovní infrastruktury</li> <li>▪ Omezené sportovní vyžití</li> <li>• Omezené finanční prostředky na provoz a vybavení kulturních institucí</li> <li>▪ Nízký podíl na cestovním ruchu v kraji, chybí významné turistické cíle</li> <li>▪ Absence komplexních atraktivních produktů pro cestovní ruch, nedostatečná síť základní a doprovodné infrastruktury cestovního ruchu</li> <li>▪ Nenapojení místních cyklotras na páteřní tahy</li> <li>▪ Nízká kvalita stravování</li> </ul> |



| O – Příležitosti  | T – Ohrožení  |
|---|---|
| <ul style="list-style-type: none"> <li>▪ Výhodná geografická poloha a různorodý přírodní potenciál</li> <li>▪ Přirozené rekreační zázemí pro město Brno</li> <li>▪ Blízkost dalších turisticky atraktivních regionů (Ivančicko, Domašovsko, Panství hradu Veveří, Chvojnice) a atraktivních míst (Masarykův okruh)</li> <li>▪ Růst oblíbenosti cykloturistiky, agroturistiky a venkovské turistiky</li> <li>▪ Růst oblíbenosti poznávací a zážitkové turistiky</li> <li>▪ Blízkost významných silničních komunikací regionálního i mezinárodního významu (např. dálnice D1)</li> <li>▪ Zvyšování dostupnosti terciárního vzdělání</li> <li>▪ Rozvoj bytové výstavby a komunální infrastruktury</li> <li>▪ Využití možností programů EU k rozvoji území</li> <li>▪ Zkušenosti a atraktivita okolních mikroregionů</li> <li>▪ Potenciál pro tvorbu turistických produktových balíčků</li> <li>▪ Spolupráce obcí, podnikatelů a neziskových organizací z mikroregionu a okolí v rámci MAS</li> </ul> | <ul style="list-style-type: none"> <li>▪ Nepřípravenost na čerpání finančních zdrojů a dotací v rámci kraje, ČR i EU</li> <li>▪ Demografický vývoj (stárnutí populace) a následná disproporce mezi poptávkou a nabídkou sociálních služeb</li> <li>▪ Výkonnost ekonomiky ekonomiky</li> <li>▪ Trvalý pokles zájmu o investování na území</li> <li>▪ Nárůst individuální automobilové dopravy</li> </ul> |



---

### **3.16 Strategie a koncepční dokumenty, jejichž realizace se odehrává na území Obce Vysoké Popovice**

Při zpracování rozvojové strategie bylo postupováno tak, aby byl zajištěn její soulad s rozvojovými dokumenty na vyšší regionální úrovni (úroveň státu, NUTS II Jihovýchod, Jihomoravský kraj), na úrovni ostatních mikroregionů, zejména pak samotné obce:

#### **I. Programové a koncepční dokumenty na úrovni státu**

- Strategie regionálního rozvoje ČR 2014–2020
- Strategie mezinárodní konkurenceschopnosti ČR 2012-2020
- Koncepce státní politiky cestovního ruchu v ČR 2014–2020
- Koncepce bydlení České republiky do roku 2020
- Státní program ochrany přírody a krajiny ČR 2009-2020
- Státní politika životního prostředí ČR 2012-2020
- Koncepce podpory místní Agendy 21 v ČR do roku 2020
- Program rozvoje venkova 2014-2020

#### **II. Programové a koncepční dokumenty regionální úrovně (Jihomoravský kraj, NUTS II)**

- Integrovaný regionální operační program 2014 – 2020
- Strategie rozvoje Jihomoravského kraje 2020
- Program rozvoje Jihomoravského kraje 2014 – 2017
- Program rozvoje cestovního ruchu Jihomoravského kraje 2014 – 2020
- Strategie rozvoje lidských zdrojů Jihomoravského kraje 2006 – 2016
- Program rozvoje sítě cyklistických komunikací s minimálním kontaktem s motorovou dopravou v Jihomoravském kraji, 2007

#### **III. Programové a koncepční dokumenty na úrovni MAS a mikroregionů**

- Strategie a programy rozvoje sousedních mikroregionů (Mikroregion Ivančicko, Domašovsko, Panství hradu Veveří, Chvojnice)

#### **IV. Programové a koncepční dokumenty na úrovni obcí**

- Programové a koncepční dokumenty jednotlivých obcí Mikroregionu Kahan (územní plány, programy rozvoje,...)

## **4 Strategická část**

### **4.1 Mise strategie**

Strategie rozvoje obce Vysoké Popovice byla zpracována za účelem dosažení synergie jednotlivých aktérů při plánování, provádění a vyhodnocování opatření a aktivit socioekonomického rozvoje území obce.



Rozvoj obce bude realizován v souladu s principy:

- udržitelného rozvoje;
- zachování kulturního a přírodního dědictví;
- partnerství a spolupráce mezi jednotlivými aktéry regionálního rozvoje;
- transparentnost;
- rovných příležitostí jednotlivců i skupin.

Návrhová část strategie formuluje celý systém kroků strategického rozvoje od strategické vize, až po konkrétní opatření. Komplexní rozvoj území nezávisí pouze na činnosti představitelů obce Vysoké Popovice. Proto v sobě níže formulované kroky integrují i představu o součinnosti všech subjektů v obci ke zvýšení pravděpodobnosti dosažení plánovaného rozvoje.

## 4.2 Strategická vize

**Obec Vysoké Popovice efektivně využívá svého potenciálu daného geografickou polohou a dbá přitom na kvalitní životní prostředí a plnohodnotný život svých obyvatel. Díky udržování svých přírodních, kulturních a místních specifik, je obec atraktivní pro rozvoj rekreace a cestovního ruchu.**

## 4.3 Hlavní strategické cíle a směry rozvoje

Hlavní strategické cíle a směry rozvoje jsou v rámci strategie rozvoje obce Vysoké Popovice definovány jako tzv. prioritní osy:

- Prioritní osa A: Technická a dopravní infrastruktura
- Prioritní osa B: Životní prostředí, obnova krajiny, komplexní pozemkové úpravy
- Prioritní osa C: Lidské zdroje, sociální infrastruktura, bydlení
- Prioritní osa D: Hospodářský rozvoj a ekonomika
- Prioritní osa E: Cestovní ruch a rekreace
- Prioritní osa F: Spolupráce a integrovaný rozvoj území

Prioritní osy tvoří základní kostru prioritních směrů rozvoje území obce Vysoké Popovice. Prioritní osy jsou dále rozpracovány do jednotlivých opatření, která budou průběžně naplňována prostřednictvím konkrétních aktivit.

### Prioritní osa A: Technická a dopravní infrastruktura

**Strategickým (globálním) cílem v oblasti technické a dopravní infrastruktury je dosáhnout maximální provázanosti rozvoje jejich jednotlivých prvků v rámci mikroregionu, zejména zajištění dostupnosti obce, zkvalitnění technické infrastruktury a odpadového hospodářství na úroveň běžnou v EU a rozvoj infrastruktury pro cyklistiku a cykloturistiku.**

#### Opatření A.1 Rozvoj dopravní infrastruktury



### Aktivity naplňující opatření

- Budování, rekonstrukce a pasportizace silnic, místních komunikací a chodníků, vč. dopravního značení a techniky údržby.
- Budování a obnova doprovodné silniční infrastruktury (parkoviště, odpočívadla atd.)
- Zklidňování dopravy, snížení ekologických dopadů dopravní zátěže a opatření pro zajištění vyšší bezpečnosti dopravy (retardéry, přechody atd.)
- Podpora přípravy a realizace silničních obchvatů ve vybraných obcích s vysokým zatížením tranzitní silniční dopravou (silnice I. a II. třídy)
- Plánování a realizace informačního a naváděcího systému v rámci mikroregionu
- Rozvoj a zajištění dostatečné kapacity veřejné dopravy a související infrastruktury

### Opatření A.2 Rozvoj cyklistické dopravy

#### Aktivity naplňující opatření

- Výstavba a zřizování pozemních komunikací pro cyklistickou a cykloturistickou dopravu, napojení cyklistické dopravy na systémy cyklotras a cyklostezek vyšší regionální úrovně, včetně zajištění větší segregace silniční a cyklistické dopravy
- Budování doprovodné infrastruktury pro potřeby cyklistické dopravy a cykloturistiky

### Opatření A.3 Rozvoj vodohospodářské infrastruktury

#### Aktivity naplňující opatření

- Podpora rekonstrukce nevyhovujících kanalizačních systémů a budování nových kanalizačních systémů.
- Podpora rekonstrukce zastaralých a nevyhovujících vodovodních sítí.
- Podpora ochrany vodních zdrojů zejména před vlivy zemědělské výroby a před znečištěním z průmyslové výroby, podpora monitoringu.
- Podpora projektů pro vyhledávání nových zdrojů pitné vody.
- Budování multifunkčních vodních nádrží

## Prioritní osa B: Životní prostředí, obnova krajiny, komplexní pozemkové úpravy

Strategickým (globálním) cílem prioritní osy B je eliminovat negativní dopady minulé i současné činnosti člověka na krajinu, ekologickou stabilitu, zastavit degradaci půd způsobenou erozí, posilovat prvky ekologického nakládání se zdroji a zvyšovat povědomí o důležitosti kvality životního prostředí. Zvláštní zřetel bude kladen na zajištění Komplexních pozemkových úprav a realizaci společných zařízení.

### Opatření B.1 Podpora aktivit směřujících k vyšší ekologické stabilitě krajiny

#### Aktivity naplňující opatření

- Náprava ekologických zátěží vzniklých těžbou uhlí a kamene, realizace sanačních opatření.
- Rozdělení rozsáhlých honů orné půdy polními cestami, vytvoření protierozních mezí, výsadba ÚSES a zeleně v krajině, podpora agrotechnických protierozních opatření, zpřístupnění pozemků po KPÚ, výstavba polních cest.
- Podpora rekultivace starých skládek, likvidace černých skládek v katastru obce.
- Péče o veřejnou zeleň, výsadba, péče o památné stromy, údržba lesa.



- Realizace prvků navrženého komplexního územního systému ekologické stability území, zajištění péče o chráněná území.
- Podpora projektů zvyšování ekologického povědomí obyvatel regionu, podpora budování naučných přírodovědných stezek, expozic, environmentálních center a hřišť.

### **Opatření B.2 Podpora rozvoje alternativních zdrojů energie, podpora energetických úspor**

#### **Aktivity naplňující opatření**

- Podpora technologií s energeticky nižší náročností v ekonomické sféře.
- Využívání programů snižujících energetickou náročnost domů a bytů.
- Podpora projektů využívajících odpadní a produkční biomasy k výrobě energie.
- Podpora projektů na využití alternativních zdrojů energie (sluneční, větrná,...).

### **Opatření B.3 Komplexní řešení odpadového hospodářství**

#### **Aktivity naplňující opatření**

- Komplexní řešení likvidace komunálního odpadu v regionu, podpora recyklace odpadů a využití odpadů pro výrobu tepla a energie.
- Podpora budování a modernizace sběrných dvorů.

## **Prioritní osa C: Lidské zdroje, sociální infrastruktura, bydlení, veřejná správa**

**Strategickým (globálním) cílem v rámci prioritní osy C je dosažení spokojenosti obyvatel s úrovní života, zejména konstituováním vyváženého systému veřejných služeb v návaznosti na širší kontext a prostřednictvím vytváření podmínek pro lepší zaměstnatelnost, posílení komunitního života a zlepšení informovanosti obyvatel o dění v obci.**

### **Opatření C.1 Optimalizace sítě škol**

#### **Aktivity naplňující opatření**

- Podpora zajištění kvalitní předškolní výchovy, podpora vybavenosti mateřské školy.
- Podpora a koordinace zajištění kvalitního počátečního vzdělávání včetně stavebně - technického rozvoje školy, zkvalitnění provozu škol.
- Podpora projektů podporujících integraci znevýhodněných žáků do běžných tříd.

### **Opatření C.2 Vytváření podmínek pro lepší zaměstnatelnost obyvatel**

#### **Aktivity naplňující opatření**

- Podpora a realizace projektů celoživotního vzdělávání.
- Podpora vytváření rekvalifikačních kurzů ve vazbě na potřeby ekonomiky regionu, realizace průzkumů kvalifikačních potřeb zaměstnavatelů v regionu.
- Podpora projektů využívajících nástroje aktivní politiky zaměstnanosti.
- Podpora projektů směřujících k integraci cizinců do regionálního trhu práce.
- Rozvoj projektů poradenství pro začínající podnikatele, podpora kvalitních podnikatelských záměrů v regionu.
- Budování IT sítě, internet pro veřejnost a školení v oblasti IT.



### **Opatření C.3 Rozvoj sítě zdravotních a sociálních zařízení a služeb**

#### **Aktivity naplňující opatření**

- Koordinace dostupnosti zdravotní péče včetně zdravotnické záchranné služby.
- Koordinace komplexního systému sociálních služeb v regionu, komunitní plánování, podpora aktivit na zlepšení kvality poskytování sociálních služeb.
- Zajištění lepší koordinace a provázanosti služeb a aktivit mezi sociální a zdravotní péčí.
- Podpora projektů poskytování péče v domácím prostředí člověka a alternativních forem sociální péče.
- Podpora projektů prevence socio-patologických jevů v regionu.
- Podpora rozvoje chráněných dílen.

### **Opatření C.4 Podpora aktivit a infrastruktury v oblasti kultury, sportu a péče o kulturní a přírodní dědictví**

#### **Aktivity naplňující opatření**

- Podpora fungování obecní knihovny, zvýšení kvality jejich nabídky, rozvoj jejich dalších aktivit, připojení na internet.
- Obnova a oživení kulturních památek a zajištění provozu kulturních objektů.
- Podpora výstavby, rekonstrukce a vybavení kulturních zařízení
- Podpora činnosti kulturních organizací a spolků a zájmové činnosti obyvatel.
- Podpora pořádání kulturních akcí na místní i regionální úrovni.
- Vydávání zpravodaje (informační bulletin) včetně přehledu kulturních akcí, realizace pravidelných setkání zástupců obcí a obyvatel.
- Koordinace rozvoje sportovní infrastruktury a jejího provozu.
- Podpora pořádání sportovních akcí na místní i regionální úrovni.

### **Opatření C.5 Územní rozvoj a kvalitní veřejná správa**

#### **Aktivity naplňující opatření**

- Průběžná aktualizace územně plánovací dokumentace obce.
- Rekonstrukce a vybavení obecního úřadu.
- Zkvalitňování a zefektivňování veřejné správy.
- Zapojování občanů do veřejné správy.

## **Prioritní osa D: Hospodářský rozvoj a ekonomika**

Strategickým (globálním) cílem v rámci prioritní osy D je vytvoření lepších podmínek pro ekonomický rozvoj území, efektivní podpora aktivit malého a středního podnikání a forem hospodaření s pozitivním vlivem na rozvoj cestovního ruchu a rekreace.

### **Opatření D.1 Podpora nových podnikatelských aktivit, rozvoj malého a středního podnikání s cílem posílení cestovního ruchu**

#### **Aktivity naplňující opatření**

- Poskytování informačního servisu pro zájemce o rozvoj podnikání.
- Podpora inovačních projektů malých a středních podniků.
- Podpora rozvoje tradičních řemesel a výroby tradičních výrobků.





- Podpora rozvoje služeb poskytovaných obyvatelům i návštěvníkům regionu.
- Podpora environmentálně šetrných nebo pro cestovní ruch využitelných způsobů hospodaření

## **Prioritní osa E: Cestovní ruch a rekreace**

Strategickým (globálním) cílem prioritní osy E v obci Vysoké Popovice je vyvážený rozvoj vhodných typů turistické infrastruktury v návaznosti na potřeby cílových skupin, vytvoření kvalitních podmínek pro příměstskou rekreaci obyvatel brněnské aglomerace a využití historie dobývání uhlí, přírodního potenciálu a dalších motivů pro vytváření produktů a propagaci území jako destinace cestovního ruchu včetně posílení informovanosti.

### **Opatření E.1 Tvorba a realizace turistických produktů a programů a propagace cestovního ruchu**

#### **Aktivity naplňující opatření**

- Podpora tvorby nosných turistických produktů zaměřených na regionální specifika (historie dobývání uhlí, geopark atd.).
- Podpora tvorby a realizace specifických (tematických) produktů (specifické cílové skupiny).
- Podpora tvorby a realizace produktů krátkodobé rekreace (zejména ve vazbě na město Brno).
- Podpora tvorby tištěných a elektronických materiálů pro propagaci cestovního ruchu v regionu.
- Podpora vybudování a správy turistického propagačního a informačního webu regionu.

### **Opatření E.2 Podpora rozvoje infrastruktury pro cestovní ruch**

#### **Aktivity naplňující opatření**

- Vytvoření plošné sítě místních tematických expozic, budování naučných stezek a tematicky zaměřených cyklotras a cyklostezek.
- Podpora budování doprovodné infrastruktury (odpočívky, informační panely atd.).
- Podpora budování rozhleden, vyhlídek a vodních ploch jako atraktivity pro návštěvníky regionu.
- Podpora budování turistických informačních center.

### **Opatření E.3 Budování regionálního informačního systému**

#### **Aktivity naplňující opatření**

- Podpora zpracování komplexní databáze turistických cílů a služeb regionu.
- Podpora vytvoření systému sběru dat a aktualizace databáze turistických cílů a služeb.
- Podpora vybudování společného rezervačního systému služeb na turistickém webu.
- Podpora vybudování a údržba systému označení a navádění k turistickým cílům.

## **Prioritní osa F: Spolupráce a integrovaný rozvoj území**



Strategickým (globálním) cílem prioritní osy F je vybudování silných partnerských vztahů mezi subjekty veřejné a soukromé sféry v mikroregionu, vytváření partnerských projektů s okolními regiony a rozvoj partnerství v rámci přeshraniční spolupráce.

#### Opatření F.1 Podpora koncepčního rozvoje území

##### Aktivity naplňující opatření

- Vytváření podmínek pro tvorbu společných rozvojových projektů veřejné a soukromé sféry, zejména v oblasti rozvoje cestovního ruchu.
- Podpora aktivit směřujících k tvorbě strategických a koncepčních dokumentů.
- Vytvoření standardní struktury a posílení personálního obsazení managementu regionu (DSO) a projektového managementu.

#### Opatření F.2 Podpora realizace projektů v rámci meziregionální a přeshraniční spolupráce

##### Aktivity naplňující opatření

- Podpora projektů realizovaných ve spolupráci se sousedními mikroregiony kraje Vysočina.
- Iniciace společných rozvojových projektů v rámci přeshraniční spolupráce s Rakouskem a Slovenskem.

### 4.3 Rozvojové aktivity

Řadu formulovaných opatření je možné naplnit realizací konkrétních projektů. Dotazníkovým šetřením a konzultací s vedením obce byl získán přehled o připravovaných projektových záměrech na území obce. Tento přehled byl zpracován do projektového zásobníku. Následující tabulka obsahuje zásobník projektů podle jednotlivých prioritních os, stavu připravenosti a subjektu, který projektový záměr připravuje.

#### Projektový zásobník Obce Vysoké Popovice

| Název projektu  | Subjekt              | Rozpočet (v tis. Kč) |
|---|----------------------|----------------------|
| <b>Prioritní osa A: Technická a dopravní infrastruktura</b> |                      |                      |
| Veřejné osvětlení   | Obec Vysoké Popovice |                      |
| Oprava chodníků   | Obec Vysoké Popovice |                      |
| Rekonstrukce místních silnic a výstavba chodníků            | Obec Vysoké Popovice |                      |
| Zbudování kolumbária  | Obec Vysoké Popovice |                      |
| Nákup techniky (štěpkovač)                                  | Obec Vysoké Popovice |                      |
| Rekonstrukce zázemí Obecního úřadu                          | Obec Vysoké Popovice |                      |
| Výstavba garáží   | Obec Vysoké Popovice |                      |
|   |                      |                      |
| <b>Prioritní osa B: Životní prostředí a obnova krajiny</b>  |                      |                      |
| Výsadba a obnova zeleně v obci                              | Obec Vysoké Popovice |                      |



|   |                      |  |
|---|----------------------|--|
| Revitalizace místního hřbitova  | Obec Vysoké Popovice |  |
| Vybudování pomníku padlým z 1. a 2. svět.války                          | Obec Vysoké Popovice |  |
|   |                      |  |
| <b>Prioritní osa C: Lidské zdroje, sociální infrastruktura, bydlení</b> |                      |  |
| Výstavba multifunkční haly  | Obec Vysoké Popovice |  |
| Výstavba dětských hřišť a sportovišť                                    | Obec Vysoké Popovice |  |
| Obnova odpočinkových zón  | Obec Vysoké Popovice |  |
| Aktualizace územního plánu  | Obec Vysoké Popovice |  |
| Rekonstrukce soc. zázemí obecního úřadu                                 | Obec Vysoké Popovice |  |
| Pořízení vánoční výzdoby na veřejné osvětlení                           | Obec Vysoké Popovice |  |
|   |                      |  |
| <b>Prioritní osa E: Cestovní ruch a rekreace</b>                        |                      |  |
| Obnova vodních zdrojů a vodních nádrží                                  | Obec Vysoké Popovice |  |
| Podpora budování naučných stezek, cyklotras a cyklostezek               | Obec Vysoké Popovice |  |
| Podpora rozvoje infrastruktury pro cestovní ruch                        | Obec Vysoké Popovice |  |



## 5 Akční plán

Akční plán je krátkodobým dokumentem, který specifikuje přístup a stanovuje postup obce vzhledem k naplňování cílů stanovených v obecné rovině ve strategii rozvoje. Akční plán konkretizuje navrhované aktivity na nejbližší dva roky (2019-20) a definuje projekty obce směřující k naplnění rozvojových cílů.

### 5.1 Institucionální rámec naplnění akčního plánu

Základ v naplňování priorit obce Vysoké Popovice, formulovaných v tomto dokumentu, bude spočívat především v provedení řady konkrétních praktických kroků a realizaci projektů. Pro jejich zajištění bude třeba udržet důležité předpoklady – zejména adekvátní institucionální, organizační a personální rámec pro celkové řízení činnosti obce. Pro efektivní naplňování tohoto rámce je důležité zajistit následující opatření a aktivity:

#### 1) Projektový management

Projektový management je struktura odlišná od managementu (vedení) obce. Zatímco vedení obce zajišťuje organizačně-administrativní záležitosti, úkoly projektového managementu (resp. zastupitelstva) spočívají zejména ve:

- vyhledávání dotačních titulů a zpracovávání žádostí o dotaci,
- koordinaci a administraci realizovaných projektů,
- koordinaci rozvojových aktivit,
- organizaci společenských, kulturních a sportovních akcí pořádaných obcí,
- přípravě, realizaci a koordinaci úkolů doporučených k realizaci v akčním plánu.

#### 2) Stanovení prioritních projektů

Pro plánovaný a koordinovaný rozvoj obce je nutné sestavit prioritní seznam projektů, které budou realizovány v daném harmonogramu. Za tímto účelem je vhodné nejprve vytvořit projektové fiše a podle stadia přípravy a aktuální potřeby dále rozpracovávat do podoby, v níž se mohou ucházet o získání prostředků z externích zdrojů. Projekty jsou sdružovány v tzv. projektovém zásobníku, což jednak usnadní výběr konkrétních prioritních akcí, jednak napomůže případnému sdružování projektů (z hlediska věcného i územního). Sdružování projektů může přispět ke snížení nákladů na přípravu a administraci projektů, a také zvýší jejich šanci na úspěch při podávání žádosti o spolufinancování. Při vytváření a aktualizaci databáze projektů bude vhodné spolupracovat s místními podnikateli, krajským úřadem a Úřadem regionální rady NUTS II Jihovýchod. Finalizace podoby projektu zahrnuje zejména definování nositele (vlastníka) projektu, nalezení případných smluvních partnerů, vypracování potřebných studií a dokumentů (např. studie proveditelnosti či zpracování projektové dokumentace) a zajištění spolufinancování.

Aby mohly být připravené projekty realizovány, je třeba zavést průběžný monitoring možností financování (dotační audit) – sledovat aktuální výzvy, vyhlašovaná grantová schémata, případné nové fondy apod. Tento úkol bude spadat do kompetence manažera mikroregionu. Hodnotící kritéria pro zařazení projektů do akčního plánu jsou:

- a) **Termín realizace projektu** (začátek realizace v období platnosti akčního plánu);



- b) **Soulad s prioritami strategie** (návaznost na jednu nebo více priorit rozvoje);
- c) **Projekty nadobecního významu** (preference projektů s dopadem do více obcí);
- d) **Stav připravenosti projektu** (důležité zejména u investičních projektů).

### 3) Systematický monitoring naplňování akčního plánu

Účelem monitorování a hodnocení je ověřit, zda a do jaké míry je akční plán realizován podle stanovených pravidel a zda podpořené projekty naplňují cíle a opatření strategie. Tímto způsobem dojde k ověření účinnosti realizovaných opatření a zjištění efektivity vynaložených zdrojů. V rámci monitoringu budou použity následující typy hodnocení:

**a) Průběžné (interim) monitorování (hodnocení) projektů.** Při průběžném monitorování projektů bude zjišťováno, zda realizace projektu probíhá podle stanovených pravidel a zda jednotlivé etapy projektu naplňují jeho stanovené cíle. Pro provádění těchto hodnocení bude ustanoven monitorovací výbor, tvořený představiteli mikroregionu, jednotlivých měst i dalších partnerů.

**b) Závěrečné (ex post) monitorování a hodnocení projektů a celého akčního plánu.** Po ukončení realizace daného projektu, resp. po skončení platnosti akčního plánu proběhne jejich závěrečné monitorování a hodnocení. Cílem bude zjistit, zda realizace projektů a akčního plánu skutečně přispěla k deklarovaným cílům a zda došlo k požadovanému pokroku.

### 4) Fond rozvoje obce

Důležitým krokem pro další rozvoj obce je založení Fondu rozvoje obce Vysoké Popovice. Tento fond bude využíván zejména ke spolufinancování nákladů společných projektů nebo pro financování jejich přípravy (studie, projektová dokumentace, žádost o dotaci). Fond bude sloužit také jako finanční jistina pro případy, kdy nastanou nečekané výdaje nebo jako rezerva pro překlenutí zhoršené hospodářské situace obce. Nejdůležitější podmínkou existence fondu rozvoje se stane jeho finanční naplňování, přičemž existují dva způsoby:

- a) fond rozvoje může být financován na principu obdobném jako u financování běžné činnosti obce (pravidelné každoroční příspěvky)
- b) prostřednictvím mimořádných příspěvků (nárazový příspěvek sponzorů, podnikatelů, dotací, grantů, apod.).

## 6 Finanční rámec obce Vysoké Popovice

Cílem sestavení finančního rámce je omezit finanční riziko a zajistit efektivní hospodaření s disponibilními prostředky obce. Finanční rámec doplňuje strategii rozvoje o finanční možnosti obce a stanovuje zdroje financování záměrů obsažených v akčním plánu.



## 6.1 Analýza hospodaření

Současný systém financování obce lze shrnout do následujících bodů:

- Pravidelné daňové výnosy ze státního rozpočtu.
- V případě větších projektů dofinancování z dotačních titulů.
- Realizace rozvojových projektů z různých dotačních programů a grantů.

Přehled hospodaření obce v letech 2010 – 2012 je zobrazen v následujících tabulkách.

**Tabulka 13: Příjmy a výdaje obce 2016 v Kč**

| P Ř Í J M Y |  | rozpočet     | skutečnost   |
|-------------|--|--------------|--------------|
| 1111        | Daň z příjmů ze závislé činnosti               | 1 200 000 Kč | 1 416 000 Kč |
| 1112        | Daň z příjmů fyzických osob ze sam.výd.čin.    | 10 000 Kč    | 54 000 Kč    |
| 1113        | Daň srážková                                   | 140 000 Kč   | 172 000 Kč   |
| 1121        | Daň z příjmů právnických osob                  | 1 350 000 Kč | 1 772 000 Kč |
| 1122        | Daň z příjmů právnických osob za obce          | 0 Kč         | 182 600 Kč   |
| 1211        | Daň z přidané hodnoty                          | 2 400 000 Kč | 3 244 000 Kč |
| 1334        | Odvody za odnětí půdy                          | 0 Kč         | 15 000 Kč    |
| 1340        | Poplatek za provoz a odstraňování kom. odpadu  | 400 000 Kč   | 411 300 Kč   |
| 1341        | Poplatky ze psů                                | 27 000 Kč    | 27 300 Kč    |
| 1343        | Užívání veř. prostranství                      | 500 Kč       | 300 Kč       |
| 1351        | Odvod loterií a podobných her.                 | 15 000 Kč    | 35 000 Kč    |
| 1355        | Odvod z výherních hracích přístrojů            | 10 000 Kč    | 0 Kč         |
| 1361        | Poplatky správní                               | 5 000 Kč     | 7 600 Kč     |
| 1511        | Daň z nemovitostí                              | 250 000 Kč   | 303 000 Kč   |
| 4112        | Dotace SR                                      | 123 400 Kč   | 123 400 Kč   |
| 4116        | Ostatní neinv. transfery ze st. rozpočtu       | 0 Kč         | 113 200 Kč   |
| 4122        | Neinvestiční přijaté transfery od kraje        | 0 Kč         | 125 000 Kč   |
| 1012        | Příjmy z pronájmu pozemků                      | 7 000 Kč     | 13 000 Kč    |
| 1031        | Pěstební činnost                               | 100 000 Kč   | 287 000 Kč   |
| 1069        | Ostatní správa v zemědělství                   | 0 Kč         | 7 500 Kč     |
| 1070        | Rybářství                                      | 1 000 Kč     | 500 Kč       |
| 2219        | Příjmy z prodeje drobného dlouhodobého majetku | 6 000 Kč     | 5 500 Kč     |
| 2411        | Záležitosti pošt                               | 0 Kč         | 27 200 Kč    |
| 3111        | Ostatní přijaté vratky transferů               | 0 Kč         | 2 300 Kč     |
| 3314        | Činnosti knihovnické                           | 1 500 Kč     | 1 500 Kč     |
| 3341        | Rozhlas a televize                             | 0 Kč         | 1 000 Kč     |
| 3349        | Ostatní záležitosti sdělovacích prostředků     | 1 000 Kč     | 1 000 Kč     |
| 3399        | Ostatní záležitosti kultury, církví            | 10 000 Kč    | 16 000 Kč    |
| 3613        | Nebytové hospodářství                          | 25 000 Kč    | 29 000 Kč    |
| 3631        | Veřejné osvětlení                              | 0 Kč         | 1 000 Kč     |
| 3632        | Pohřebnictví                                   | 15 000 Kč    | 6 000 Kč     |
| 3639        | Komunální služby a územní rozvoj               | 20 000 Kč    | 20 000 Kč    |
| 3725        | Příjmy EKO-KOM                                 | 35 000 Kč    | 70 000 Kč    |



|      |   |                      |                     |
|------|---|----------------------|---------------------|
| 5512 | Požární ochrana                             | 0 Kč                 | 16 000 Kč           |
| 6171 | Činnost místní správy                       | 1 000 Kč             | 1 000 Kč            |
| 6310 | Úroky BÚ                                    | 2 000 Kč             | 500 Kč              |
|      |   | <b>6 150 400 Kč</b>  | <b>8 548 400 Kč</b> |
|      | <b>VÝDAJE</b>                               |                      |                     |
| 1031 | Lesní hospodářství                          | 100 000 Kč           | 244 000 Kč          |
| 2212 | Silnice                                     | 1 000 000 Kč         | 1 007 000 Kč        |
| 2219 | Ostatní zál. pozem. komunikací - chodníky   | 0 Kč                 | 1 280 000 Kč        |
| 2221 | Provoz veřejné silniční dopravy             | 20 000 Kč            | 17 000 Kč           |
| 2310 | Pitná voda                                  | 30 000 Kč            | 160 000 Kč          |
| 2333 | Úpravy vodních toků                         | 0 Kč                 | 1 100 Kč            |
| 2411 | Záležitosti pošt                            | 0 Kč                 | 133 000 Kč          |
| 3117 | Školství - příspěvek škola                  | 600 000 Kč           | 682 000 Kč          |
| 3314 | Knihovna                                    | 25 000 Kč            | 28 600 Kč           |
| 3319 | Ostatní záležitosti kultury                 | 6 000 Kč             | 6 000 Kč            |
| 3322 | Zachování a obnova kulturních památek       | 0 Kč                 | 57 000 Kč           |
| 3341 | Rozhlas a televize                          | 20 000 Kč            | 6 000 Kč            |
| 3349 | Ostatní záležitosti sdělovacích prostředků  | 15 000 Kč            | 10 000 Kč           |
| 3399 | Ostatní záležitosti kultury, církví         | 150 000 Kč           | 183 000 Kč          |
| 3419 | Ostatní tělovýchovná činnost                | 0 Kč                 | 40 000 Kč           |
| 3421 | Využití volného času dětí a mládeže         | 50 000 Kč            | 42 000 Kč           |
| 3429 | Ostatní zájmová činnost                     | 100 000 Kč           | 57 000 Kč           |
| 3631 | Veřejné osvětlení                           | 2 000 000 Kč         | 1 506 000 Kč        |
| 3632 | Pohřebnictví                                | 100 000 Kč           | 141 000 Kč          |
| 3639 | Komunální služby (pozemky, daň z přev.nem.) | 70 000 Kč            | 14 000 Kč           |
| 3721 | Svoz nebezpečných odpadů                    | 40 000 Kč            | 31 000 Kč           |
| 3722 | Svoz komunálního odpadu                     | 400 000 Kč           | 350 000 Kč          |
| 3723 | Svoz plasty, papír                          | 50 000 Kč            | 63 000 Kč           |
| 3725 | Využívání a zneškodňování komun. odpadu     | 130 000 Kč           | 108 000 Kč          |
| 3745 | Péče o vzhled obce                          | 900 000 Kč           | 775 000 Kč          |
| 4345 | Centra sociálně rehabilitačních služeb      | 0 Kč                 | 10 000 Kč           |
| 5512 | Hasiči                                      | 150 000 Kč           | 379 000 Kč          |
| 6112 | Obecní zastupitelstvo                       | 900 000 Kč           | 883 000 Kč          |
| 6171 | Územní samospráva                           | 900 000 Kč           | 861 000 Kč          |
| 6310 | Ostatní činnosti (úroky, poplatky)          | 20 000 Kč            | 11 000 Kč           |
| 6320 | Pojištění                                   | 17 000 Kč            | 18 000 Kč           |
| 6330 | Převody vlastním fondům                     | 0 Kč                 | 315 000 Kč          |
| 6399 | Ostatní finanční operace                    | 0 Kč                 | 183 000 Kč          |
| 6409 | Mikroregion                                 | 2 327 400 Kč         | 32 000 Kč           |
|      |   | <b>10 150 400 Kč</b> | <b>9 449 000 Kč</b> |



**Tabulka 14: Příjmy a výdaje obce 2017 v Kč**

| <b>P Ř Í J M Y</b> |   | <b>rozpočet</b>     | <b>skutečnost</b>    |
|--------------------|---|---------------------|----------------------|
| 1111               | Daň z příjmů ze závislé činnosti              | 1 300 000 Kč        | 1 903 000 Kč         |
| 1112               | Daň z příjmů fyzických osob ze sam.výd.čin.   | 35 000 Kč           | 50 000 Kč            |
| 1113               | Daň srážková                                  | 150 000 Kč          | 173 000 Kč           |
| 1121               | Daň z příjmů právnických osob                 | 1 350 000 Kč        | 1 769 000 Kč         |
| 1122               | Daň z příjmů právnických osob za obce         | 0 Kč                | 118 000 Kč           |
| 1211               | Daň z přidané hodnoty                         | 2 750 000 Kč        | 3 704 000 Kč         |
| 1334               | Odvody za odnětí půdy                         | 0 Kč                | 7 000 Kč             |
| 1340               | Poplatek za provoz a odstraňování kom. odpadu | 400 000 Kč          | 415 000 Kč           |
| 1341               | Poplatky ze psů                               | 27 000 Kč           | 28 000 Kč            |
| 1343               | Užívání veř. prostranství                     | 500 Kč              | 300 Kč               |
| 1361               | Poplatky správní                              | 5 000 Kč            | 11 000 Kč            |
| 1381               | Daň z hazardních her                          | 0 Kč                | 35 000 Kč            |
| 1382               | Zrušený odvod z loterií                       | 30 000 Kč           | 12 000 Kč            |
| 1511               | Daň z nemovitostí                             | 250 000 Kč          | 343 000 Kč           |
| 4111               | Neinvest.přijaté transfery                    | 0 Kč                | 25 000 Kč            |
| 4112               | Dotace SR                                     | 0 Kč                | 133 200 Kč           |
| 4116               | Ostatní neinv. transfery ze st. rozpočtu      | 0 Kč                | 349 000 Kč           |
| 4122               | Neinvestiční přijaté transfery od krajů       | 0 Kč                | 171 000 Kč           |
| 4129               | Ostatní neinvest.přij.transfery od rozp.      | 0 Kč                | 10 000 Kč            |
| 4222               | Investiční přijaté transfery od kraje         | 0 Kč                | 28 000 Kč            |
| 1012               | Příjmy z pronájmu pozemků                     | 10 000 Kč           | 13 000 Kč            |
| 1031               | Pěstební činnost                              | 400 000 Kč          | 469 000 Kč           |
| 1069               | Ostatní správa v zemědělství                  | 0 Kč                | 20 000 Kč            |
| 2219               | Ostatní záležitosti pozemních komunikací      | 1 500 Kč            | 1 900 Kč             |
| 2411               | Záležitosti pošt                              | 144 000 Kč          | 197 000 Kč           |
| 3314               | Činnosti knihovnické                          | 1 500 Kč            | 1 300 Kč             |
| 3330               | Činnost reg.církví a náboženství              | 0 Kč                | 100 000 Kč           |
| 3341               | Rozhlas a televize                            | 0 Kč                | 1 000 Kč             |
| 3349               | Ostatní záležitosti sdělovacích prostředků    | 1 000 Kč            | 300 Kč               |
| 3613               | Nebytové hospodářství                         | 5 000 Kč            | 22 000 Kč            |
| 3632               | Pohřebnictví                                  | 10 000 Kč           | 3 000 Kč             |
| 3639               | Komunální služby a územní rozvoj              | 15 000 Kč           | 39 000 Kč            |
| 3725               | Příjmy EKO-KOM                                | 35 000 Kč           | 45 000 Kč            |
| 5512               | Požární ochrana                               | 0 Kč                | 100 000 Kč           |
| 6171               | Činnost místní správy                         | 1 000 Kč            | 200 Kč               |
| 6310               | Úroky BÚ                                      | 1 000 Kč            | 400 Kč               |
|                    |   | <b>7 057 700 Kč</b> | <b>10 686 000 Kč</b> |
| <b>V Ý D A J E</b> |   |                     |                      |
| 1031               | Lesní hospodářství                            | 150 000 Kč          | 178 000 Kč           |
| 2212               | Silnice                                       | 500 000 Kč          | 209 000 Kč           |
| 2219               | Ostatní zál. pozem. komunikací - chodníky     | 1 000 000 Kč        | 528 000 Kč           |





|      |  |                      |                      |
|------|--|----------------------|----------------------|
| 2292 | Dopravní obslužnost                              | 20 000 Kč            | 18 000 Kč            |
| 2310 | Pitná voda                                       | 30 000 Kč            | 48 000 Kč            |
| 2411 | Záležitosti pošt                                 | 150 000 Kč           | 421 000 Kč           |
| 3117 | Školství - příspěvek škola                       | 700 000 Kč           | 1 890 000 Kč         |
| 3314 | Knihovna   | 25 000 Kč            | 28 000 Kč            |
| 3319 | Ostatní záležitosti kultury                      | 6 000 Kč             | 5 000 Kč             |
| 3326 | Pořízení, zachování a obnova hodnot nár.historie | 0 Kč                 | 56 000 Kč            |
| 3330 | Činnost registrovaných církví a nábožen. spolků  | 0 Kč                 | 100 000 Kč           |
| 3341 | Rozhlas a televize                               | 20 000 Kč            | 73 000 Kč            |
| 3349 | Ostatní záležitosti sdělovacích prostředků       | 15 000 Kč            | 9 000 Kč             |
| 3399 | Ostatní záležitosti kultury, církví              | 160 000 Kč           | 156 000 Kč           |
| 3419 | Ostatní tělovýchovná činnost                     | 0 Kč                 | 40 000 Kč            |
| 3421 | Využití volného času dětí a mládeže              | 50 000 Kč            | 36 000 Kč            |
| 3429 | Ostatní zájmová činnost                          | 50 000 Kč            | 15 000 Kč            |
| 3613 | Nebytové hospodářství                            | 0 Kč                 | 1 000 Kč             |
| 3631 | Veřejné osvětlení                                | 3 500 000 Kč         | 1 672 000 Kč         |
| 3632 | Pohřebnictví                                     | 50 000 Kč            | 38 000 Kč            |
| 3635 | Územní plánování                                 | 0 Kč                 | 97 000 Kč            |
| 3639 | Komunální služby (pozemky, daň z přev.nem.)      | 50 000 Kč            | 189 000 Kč           |
| 3721 | Svoz nebezpečných odpadů                         | 40 000 Kč            | 22 000 Kč            |
| 3722 | Svoz komunálního odpadu                          | 400 000 Kč           | 346 000 Kč           |
| 3723 | Svoz plasty, papír                               | 60 000 Kč            | 80 000 Kč            |
| 3725 | Využívání a zneškodňování komun. odpadu          | 130 000 Kč           | 165 000 Kč           |
| 3745 | Péče o vzhled obce                               | 900 000 Kč           | 1 134 000 Kč         |
| 4345 | Centra sociálně rehabilitačních služeb           | 10 000 Kč            | 18 000 Kč            |
| 5512 | Hasiči   | 150 000 Kč           | 415 000 Kč           |
| 6112 | Obecní zastupitelstvo                            | 1 000 000 Kč         | 742 000 Kč           |
| 6171 | Územní samospráva                                | 900 000 Kč           | 958 000 Kč           |
| 6310 | Ostatní činnosti (úroky, poplatky)               | 20 000 Kč            | 10 000 Kč            |
| 6320 | Pojištění  | 25 000 Kč            | 14 000 Kč            |
| 6330 | Převody vlastním fondům                          | 0 Kč                 | 400 000 Kč           |
| 6399 | Ostatní finanční operace                         | 0 Kč                 | 118 000 Kč           |
| 6409 | Mikroregion                                      | 936 700 Kč           | 29 000 Kč            |
|      |  | <b>11 064 800 Kč</b> | <b>10 277 000 Kč</b> |



**Tabulka 15: Příjmy a výdaje obce 2018 v Kč**

| <b>P Ř Í J M Y</b> |   | <b>rozpočet</b>     | <b>skutečnost</b>    |
|--------------------|---|---------------------|----------------------|
| 1111               | Daň z příjmů ze závislé činnosti              | 1 300 000 Kč        | 1 903 000 Kč         |
| 1112               | Daň z příjmů fyzických osob ze sam.výd.čin.   | 35 000 Kč           | 50 000 Kč            |
| 1113               | Daň srážková                                  | 150 000 Kč          | 173 000 Kč           |
| 1121               | Daň z příjmů právnických osob                 | 1 350 000 Kč        | 1 769 000 Kč         |
| 1122               | Daň z příjmů právnických osob za obce         | 0 Kč                | 118 000 Kč           |
| 1211               | Daň z přidané hodnoty                         | 2 750 000 Kč        | 3 704 000 Kč         |
| 1334               | Odvody za odnětí půdy                         | 0 Kč                | 7 000 Kč             |
| 1340               | Poplatek za provoz a odstraňování kom. odpadu | 400 000 Kč          | 415 000 Kč           |
| 1341               | Poplatky ze psů                               | 27 000 Kč           | 28 000 Kč            |
| 1343               | Užívání veř. prostranství                     | 500 Kč              | 300 Kč               |
| 1361               | Poplatky správní                              | 5 000 Kč            | 11 000 Kč            |
| 1381               | Daň z hazardních her                          | 0 Kč                | 35 000 Kč            |
| 1382               | Zrušený odvod z loterií                       | 30 000 Kč           | 12 000 Kč            |
| 1511               | Daň z nemovitostí                             | 250 000 Kč          | 343 000 Kč           |
| 4111               | Neinvest.přijaté transfery                    | 0 Kč                | 25 000 Kč            |
| 4112               | Dotace SR                                     | 0 Kč                | 133 200 Kč           |
| 4116               | Ostatní neinv. transfery ze st. rozpočtu      | 0 Kč                | 349 000 Kč           |
| 4122               | Neinvestiční přijaté transfery od krajů       | 0 Kč                | 171 000 Kč           |
| 4129               | Ostatní neinvest.přij.transfery od rozp.      | 0 Kč                | 10 000 Kč            |
| 4222               | Investiční přijaté transfery od kraje         | 0 Kč                | 28 000 Kč            |
| 1012               | Příjmy z pronájmu pozemků                     | 10 000 Kč           | 13 000 Kč            |
| 1031               | Pěstební činnost                              | 400 000 Kč          | 469 000 Kč           |
| 1069               | Ostatní správa v zemědělství                  | 0 Kč                | 20 000 Kč            |
| 2219               | Ostatní záležitosti pozemních komunikací      | 1 500 Kč            | 1 900 Kč             |
| 2411               | Záležitosti pošt                              | 144 000 Kč          | 197 000 Kč           |
| 3314               | Činnosti knihovnické                          | 1 500 Kč            | 1 300 Kč             |
| 3330               | Činnost reg.církví a náboženství              | 0 Kč                | 100 000 Kč           |
| 3341               | Rozhlas a televize                            | 0 Kč                | 1 000 Kč             |
| 3349               | Ostatní záležitosti sdělovacích prostředků    | 1 000 Kč            | 300 Kč               |
| 3613               | Nebytové hospodářství                         | 5 000 Kč            | 22 000 Kč            |
| 3632               | Pohřebnictví                                  | 10 000 Kč           | 3 000 Kč             |
| 3639               | Komunální služby a územní rozvoj              | 15 000 Kč           | 39 000 Kč            |
| 3725               | Příjmy EKO-KOM                                | 35 000 Kč           | 45 000 Kč            |
| 5512               | Požární ochrana                               | 0 Kč                | 100 000 Kč           |
| 6171               | Činnost místní správy                         | 1 000 Kč            | 200 Kč               |
| 6310               | Úroky BÚ                                      | 1 000 Kč            | 400 Kč               |
|                    |   | <b>7 057 700 Kč</b> | <b>10 686 000 Kč</b> |
| <b>V Ý D A J E</b> |   |                     |                      |
| 1031               | Lesní hospodářství                            | 150 000 Kč          | 178 000 Kč           |
| 2212               | Silnice                                       | 500 000 Kč          | 209 000 Kč           |
| 2219               | Ostatní zál. pozem. komunikací - chodníky     | 1 000 000 Kč        | 528 000 Kč           |



|      |  |                      |                      |
|------|--|----------------------|----------------------|
| 2292 | Dopravní obslužnost                                | 20 000 Kč            | 18 000 Kč            |
| 2310 | Pitná voda   | 30 000 Kč            | 48 000 Kč            |
| 2411 | Záležitosti pošt                                   | 150 000 Kč           | 421 000 Kč           |
| 3117 | Školství - příspěvek škola                         | 700 000 Kč           | 1 890 000 Kč         |
| 3314 | Knihovna   | 25 000 Kč            | 28 000 Kč            |
| 3319 | Ostatní záležitosti kultury                        | 6 000 Kč             | 5 000 Kč             |
| 3326 | Pořizování, zachování a obnova hodnot nár.historie | 0 Kč                 | 56 000 Kč            |
| 3330 | Činnost registrovaných církví a nábožen. spolků    | 0 Kč                 | 100 000 Kč           |
| 3341 | Rozhlas a televize                                 | 20 000 Kč            | 73 000 Kč            |
| 3349 | Ostatní záležitosti sdělovacích prostředků         | 15 000 Kč            | 9 000 Kč             |
| 3399 | Ostatní záležitosti kultury, církví                | 160 000 Kč           | 156 000 Kč           |
| 3419 | Ostatní tělovýchovná činnost                       | 0 Kč                 | 40 000 Kč            |
| 3421 | Využití volného času dětí a mládeže                | 50 000 Kč            | 36 000 Kč            |
| 3429 | Ostatní zájmová činnost                            | 50 000 Kč            | 15 000 Kč            |
| 3613 | Nebytové hospodářství                              | 0 Kč                 | 1 000 Kč             |
| 3631 | Veřejné osvětlení                                  | 3 500 000 Kč         | 1 672 000 Kč         |
| 3632 | Pohřebnictví                                       | 50 000 Kč            | 38 000 Kč            |
| 3635 | Územní plánování                                   | 0 Kč                 | 97 000 Kč            |
| 3639 | Komunální služby (pozemky, daň z přev.nem.)        | 50 000 Kč            | 189 000 Kč           |
| 3721 | Svoz nebezpečných odpadů                           | 40 000 Kč            | 22 000 Kč            |
| 3722 | Svoz komunálního odpadu                            | 400 000 Kč           | 346 000 Kč           |
| 3723 | Svoz plasty, papír                                 | 60 000 Kč            | 80 000 Kč            |
| 3725 | Využívání a zneškodňování komun. odpadu            | 130 000 Kč           | 165 000 Kč           |
| 3745 | Péče o vzhled obce                                 | 900 000 Kč           | 1 134 000 Kč         |
| 4345 | Centra sociálně rehabilitačních služeb             | 10 000 Kč            | 18 000 Kč            |
| 5512 | Hasiči   | 150 000 Kč           | 415 000 Kč           |
| 6112 | Obecní zastupitelstvo                              | 1 000 000 Kč         | 742 000 Kč           |
| 6171 | Územní samospráva                                  | 900 000 Kč           | 958 000 Kč           |
| 6310 | Ostatní činnosti (úroky, poplatky)                 | 20 000 Kč            | 10 000 Kč            |
| 6320 | Pojištění  | 25 000 Kč            | 14 000 Kč            |
| 6330 | Převody vlastním fondům                            | 0 Kč                 | 400 000 Kč           |
| 6399 | Ostatní finanční operace                           | 0 Kč                 | 118 000 Kč           |
| 6409 | Mikroregion  | 936 700 Kč           | 29 000 Kč            |
|      |  | <b>11 064 800 Kč</b> | <b>10 277 000 Kč</b> |

Zdroj: Výkaz pro hodnocení plnění rozpočtu obce Vysoké Popovice 2016 - 2018.

Jak ukazují výsledky hospodaření obce a realizované projekty v minulých 3 letech, je obec při současných finančních možnostech schopna pokrýt provozní náklady obce (mzdové náklady, adekvátní výdaje za služby spojené s provozem) a současně spolufinancovat několik projektů spolufinancovaných z prostředků cizích zdrojů (EU, JMK).



## 6.2 Přehled finančních potřeb obce

Finanční potřeby obce jsou dvojího rázu:

1. Provozní náklady obce
2. Investiční akce
3. Realizace rozvojových projektů obce.

Jediným pravidelným a spolehlivým příjmem jsou z rozpočtového určení daní. Tato částka za samosprávu obce a spolufinancování menších projektů realizovaných z prostředků Programu rozvoje venkova Jihomoravského kraje.

Vzhledem k tomu, že k většině zdrojů určených na regionální rozvoj je nutné zajistit předfinancování a spolufinancování projektů, bude nutné z dlouhodobého hlediska zajistit institucionální řešení alokací zdrojů do rozvojových činností, protože řešení v podobě získávání potřebných prostředků formou mimořádných příspěvků od obcí nemusí být vždy průchodné. Z tohoto důvodu je v akčním plánu navržen vznik Fondu rozvoje obce Vysoké Popovice.

## 6.3 Přehled dotačních zdrojů z jednotlivých hierarchických úrovní

Finanční prostředky z cizích zdrojů, které bude obec využívat při realizaci své strategie rozvoje, lze rozdělit do tří kategorií:

- Strukturální fondy Evropské unie
- Národní zdroje
- Krajské zdroje

### Strukturální fondy EU

Evropská unie uplatňuje svoji politiku hospodářské a sociální soudržnosti, která má za cíl snižování rozdílů mezi úrovní rozvoje regionů a členských států EU a míry zaostávání nejvíce znevýhodněných regionů, pomocí fondů EU. Z nich plynou do České republiky pomocí jednotlivých operačních programů významné finanční prostředky dle jejich tematického rozdělení. Jejich úkolem je v daném regionu nebo socioekonomické oblasti na základě analýz vymezit hlavní priority a oblasti podpory, které budou spolufinancovány z fondů EU.

Pro nadcházející programové období 2014-2020 jsou připravovány nové programy, které budou spolufinancovány z Evropských strukturálních a investičních fondů (ESIF) – Evropského fondu pro regionální rozvoj, Evropského sociálního fondu, Fondu soudržnosti, Evropského zemědělského fondu pro rozvoj venkova a Evropského námořního a rybářského fondu. Proces přípravy programů probíhá souběžně na úrovni EU a na národní úrovni.

Pro financování projektů obcí připadají v úvahy tyto operační programy:



- Operační program Podnikání a inovace pro konkurenceschopnost, řízený Ministerstvem průmyslu a obchodu;
- Operační program Výzkum, vývoj a vzdělávání, řízený Ministerstvem školství, mládeže a tělovýchovy;
- Operační program Zaměstnanost, řízený Ministerstvem práce a sociálních věcí;
- Operační program Doprava, řízený Ministerstvem dopravy;
- Operační program Životní prostředí, řízený Ministerstvem životního prostředí;
- Integrovaný regionální operační program, řízený Ministerstvem pro místní rozvoj;
- Program rozvoje venkova, řízený Ministerstvem zemědělství;
- Operační program přeshraniční spolupráce mezi Slovenskou republikou a Českou republikou, koordinovaný na území České republiky Ministerstvem pro místní rozvoj;
- Operační program přeshraniční spolupráce mezi Rakouskou republikou a Českou republikou, koordinovaný na území České republiky Ministerstvem pro místní rozvoj.

Programy byly vymezeny v návaznosti na 8 tematických okruhů stanovených na národní úrovni, které představují „převodník“ mezi úrovní národních rozvojových priorit a cílů a prioritních os jednotlivých programů. Tyto okruhy se opírají o řádně zdůvodněné problémové analýzy zpracované resorty, kraji a zástupci měst a obcí a byly podrobeny dlouhé, důkladné a detailní debatě a systematickému ověřování potřeb ze strany partnerů.

### Národní zdroje

Zdroje ze státního rozpočtu hrají nezanedbatelnou roli při rozvoji regionů. Přes možnosti čerpání prostředků z fondů EU je stále řada oblastí, pro které je důležité financování z národních fondů. Namátkou lze uvést Fond dopravní infrastruktury, Státní fond životního prostředí nebo Státní fond rozvoje bydlení. Lze očekávat, že tyto prostředky budou nadále přispívat k rozvoji všech regionů.

### Krajské zdroje

Kraj uplatňuje svojí dotační politiku, která je nejčastěji směřována do jeho jednotlivých obcí. Tyto dotace jsou distribuovány několika kanály a to nejčastěji buď přímou dotací konkrétní obci, nebo přes vyhlášená krajská grantová schémata, jejichž tematické zaměření se může každý rok měnit. Dalším významným finančním zdrojem kraje je každoročně vyhlašovaný krajský Program rozvoje venkova. V rámci tohoto dotačního programu směřují finance nejčastěji na všeobecný rozvoj venkovských oblastí kraje.

*Petra Hanáková*  
Ing. Petra Hanáková



*SCNVALENO Váco DNE 6.3.2019*



Obec Vysoké Popovice  
Vysoké Popovice 35, 664 84  
IČO: 00282871

---



Obec Vysoké Popovice  
Vysoké Popovice 35, 664 84  
IČO: 00282871