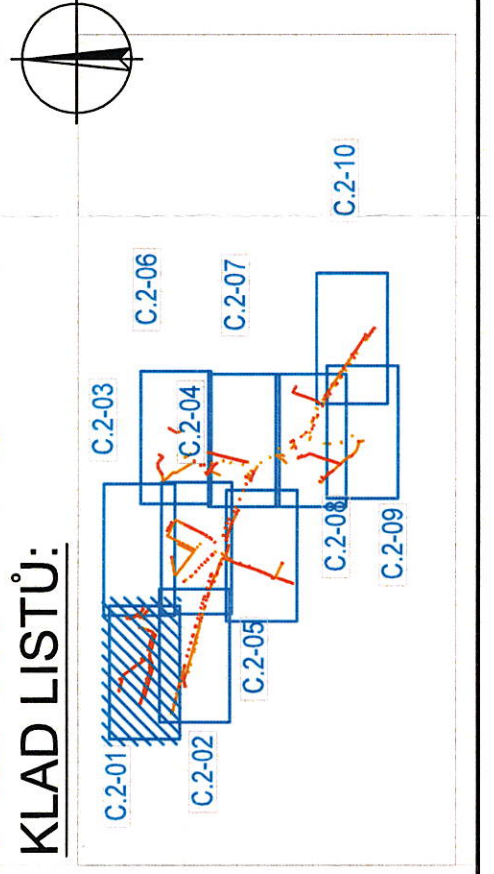


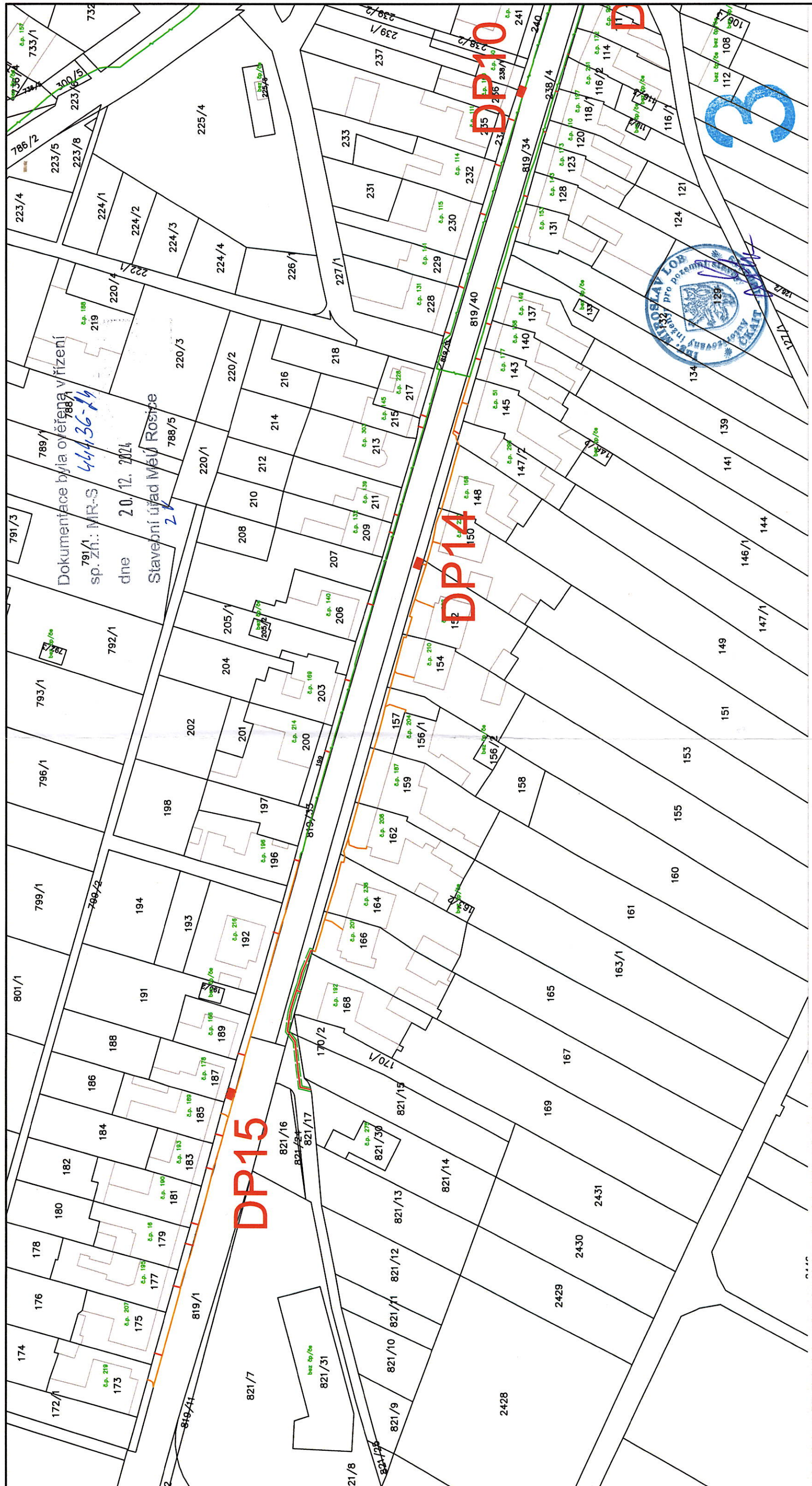


Katastrální území: Vysoké Popovice (788325)	
Zodpovědný projektant:	Vypracoval:
Ing. Petr Komínek	Sabina Zálešáková
Kontroloval:	Ing. Petr Komínek
Investor: CETIN a.s., Českomoravská 2510/19, Libeň, 190 00 Praha 9	
Název akce:	FTTX_M_SUPERB_VYBRN1_Vysoké Popovice_OK FTTH 2023 , 11010-117958
Formát:	1xA3
Datum:	2/2024
Stupeň:	DUR
Číslo zakázky:	
Archivní číslo:	
Měřítko:	1:1000
Číslo výkresu:	C.2-01



LEGENDA:

- NOVÁ TRASA TELEKOMUNIKAČNÍHO VEDENÍ (CETIN a.s.)
- REKONSTRUKCE TELEKOMUNIKAČNÍHO VEDENÍ (CETIN a.s.)
- TELEKOMUNIKAČNÍ VEDENÍ (CETIN a.s.)
- NOVÝ TECHNOLOGICKÝ ROZVADĚČ
- SDF - 1300 x 550 x 350 mm (CETIN a.s.)
- DP - 1300 x 290 x 209 mm (CETIN a.s.)
- PROTLAK
- PARCELNÍ ČÍSLO
- HRANICE PARCEL
- OCHRANNÉ PÁSMO



Katastrální území: Vysoké Popovice (788325)

Zodpovědný projektant:	Ing. Petr Komínek	Wypracoval:	Sabina Zálesáková	Kontroloval:	Ing. Petr Komínek
Investor:	CETIN a.s., Českomoravská 2510/19, Libeň, 190 00 Praha 9	Formát:	1xA3	Datum:	2/2024
Název akce:	FTTX_M_SUPERB_VYBRN1_Vysoké Popovice_OK FTTH 2023, 11010-117958	Stupeň:	DUR	Číslo zakázky:	
Obsah:	Situční výkres v katastrální mapě	Archivní číslo:		Měřítko:	1:1000
		Číslo přílohy:		Číslo výkresu:	C.2-02

ENLYTECH s.r.o.
Lidická 700/19 Brno 602 00
IČ: 05846609

KLAD LISTŮ:

LEGENDA:

- NOVÁ TRASA TELEKOMUNIKAČNÍHO VEDENÍ (CETIN a.s.)
- REKONSTRUKCE TELEKOMUNIKAČNÍHO VEDENÍ (CETIN a.s.)
- TELEKOMUNIKAČNÍ VEDENÍ (CETIN a.s.)
- NOVÝ TECHNOLOGICKÝ ROZVADĚČ
- SDF - 1300 x 550 x 350 mm (CETIN a.s.)
- DP - 1300 x 290 x 209 mm (CETIN a.s.)
- PROTLAK
- PARCELNÍ ČÍSLO
- HRANICE PARCEL
- OCHRANNÉ PÁSMO



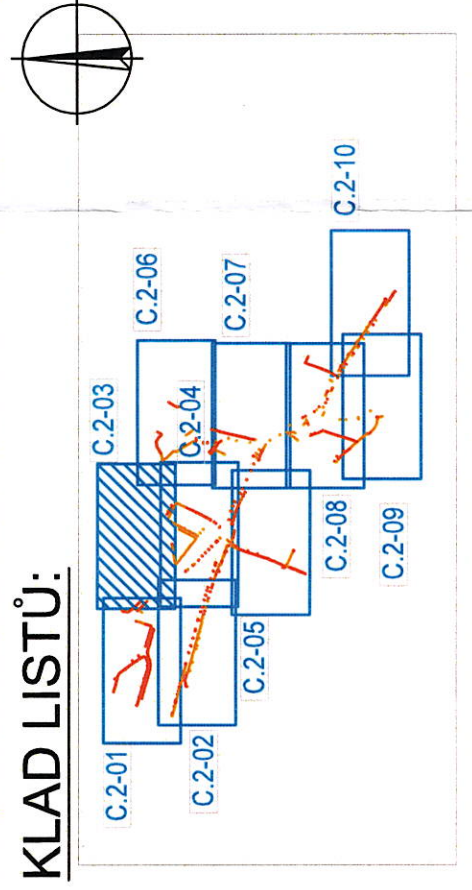
Dokumentace byla ověřena v řízení
 sp. zd.: MR-S 44436-24
 dne 20. 12. 2024
 Stavební úřad MěÚ Rosice 2352
 ZU



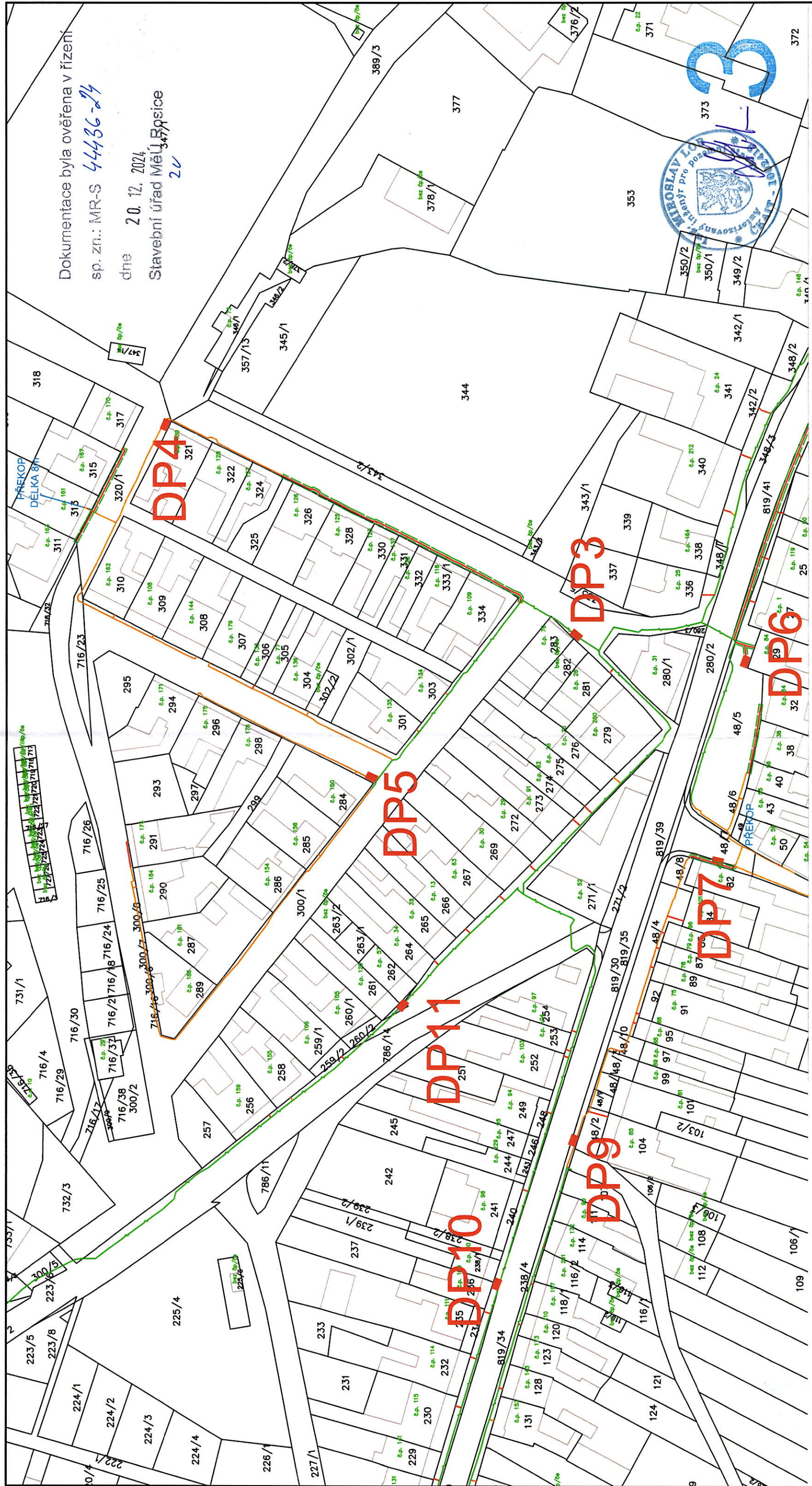
Katastrální území: Vysoké Popovice (788325)

Zodpovědný projektant:	Ing. Petr Komínek	Vypracoval:	Ing. Petr Komínek	Kontroloval:	Ing. Petr Komínek
Investor:	CETIN a.s., Českomoravská 2510/19, Libeň, 190 00 Praha 9	Název akce:	FTTX_M_SUPERB_VYBRN1_Vysoké Popovice_OK FTTH 2023 , 11010-117958		
Formát:	1xA3	Datum:	2/2024	Stupeň:	DUR
Číslo zakázky:		Archivní číslo:		Měřítko:	1:1000
Číslo výkresu:	C.2-03				

Obsah: Situční výkres v katastrální mapě



- LEGENDA:**
- NOVÁ TRASA TELEKOMUNIKAČNÍHO VEDENÍ (CETIN a.s.)
 - REKONSTRUKCE TELEKOMUNIKAČNÍHO VEDENÍ (CETIN a.s.)
 - TELEKOMUNIKAČNÍ VEDENÍ (CETIN a.s.)
 - NOVÝ TECHNOLOGICKÝ ROZVADEČ
 - SDF – 1300 x 550 x 350 mm (CETIN a.s.)
 - DP – 1300 x 290 x 209 mm (CETIN a.s.)
 - PROTOKAL
 - PARCELNÍ ČÍSLO
 - HRANICE PARCEL
 - OCHRANNÉ PÁSMO



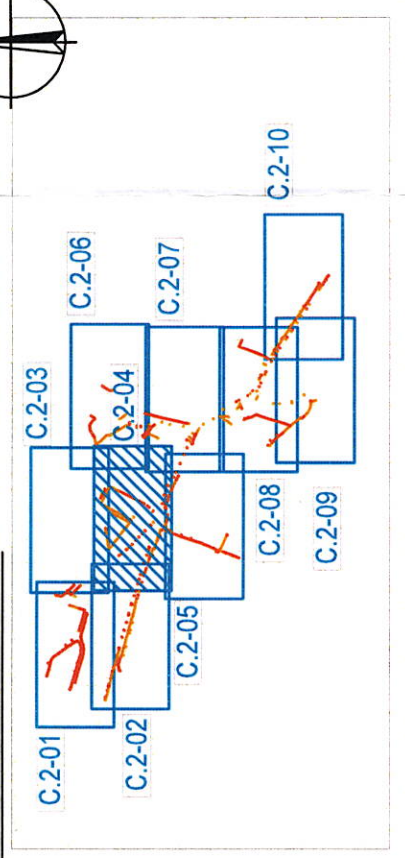
Dokumentace byla ověřena v řízení
 sp. zn.: MR-S 44436-24
 dne 20. 12. 2024
 Stavební úřad MěÚ Popovice
 20



Katastrální území: Vysoké Popovice (788325)

Zodpovědný projektant:	Vypracoval:	Kontroloval:
Ing. Petr Komínek	Sabina Zálesáková	Ing. Petr Komínek
Investor: CETIN a.s., Českomoravská 2510/19, Libeň, 190 00 Praha 9	Název akce:	
	FTTX_M_SUPERB_VYBRN1_Vysoké Popovice_OK FTTH 2023 , 11010-117958	
ENLYTECH s.r.o. Lidická 700/19 Brno 602 00 IČ: 05846609	Formát:	1xA3
	Datum:	2/2024
	Stupeň:	DUR
	Číslo zakázky:	
	Archivní číslo:	
	Měřítko:	1:1000
	Číslo výkresu:	C.2-04

KLAD LISTŮ:



LEGENDA:

- NOVÁ TRASA TELEKOMUNIKAČNÍHO VEDENÍ (CETIN a.s.)
- REKONSTRUKCE TELEKOMUNIKAČNÍHO VEDENÍ (CETIN a.s.)
- TELEKOMUNIKAČNÍ VEDENÍ (CETIN a.s.)
- NOVÝ TECHNOLOGICKÝ ROZVADEČ
- SDF – 1300 x 550 x 350 mm (CETIN a.s.)
- DP – 1300 x 290 x 209 mm (CETIN a.s.)
- PROTÁK
- PARCELNÍ ČÍSLO
- HRANICE PARCEL
- OCHRANNÉ PÁSMO

Obsah: Situační výkres v katastrální mapě



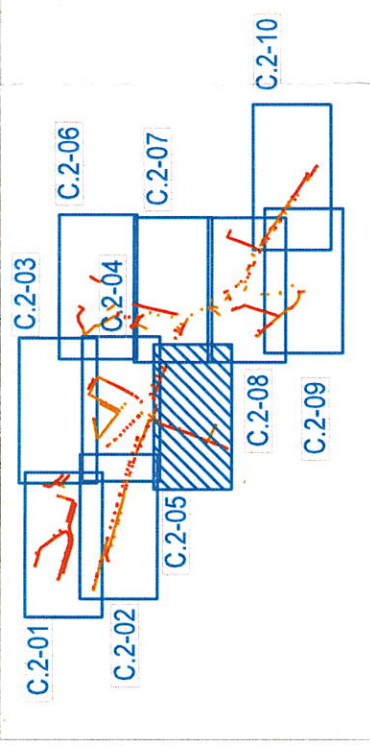
Dokumentace byla ověřena v řízení
 sp. zn.: MR-S 44436-24
 dne 20. 12. 2024
 Stavební úřad MěÚ Rosice
 2U



LEGENDA:

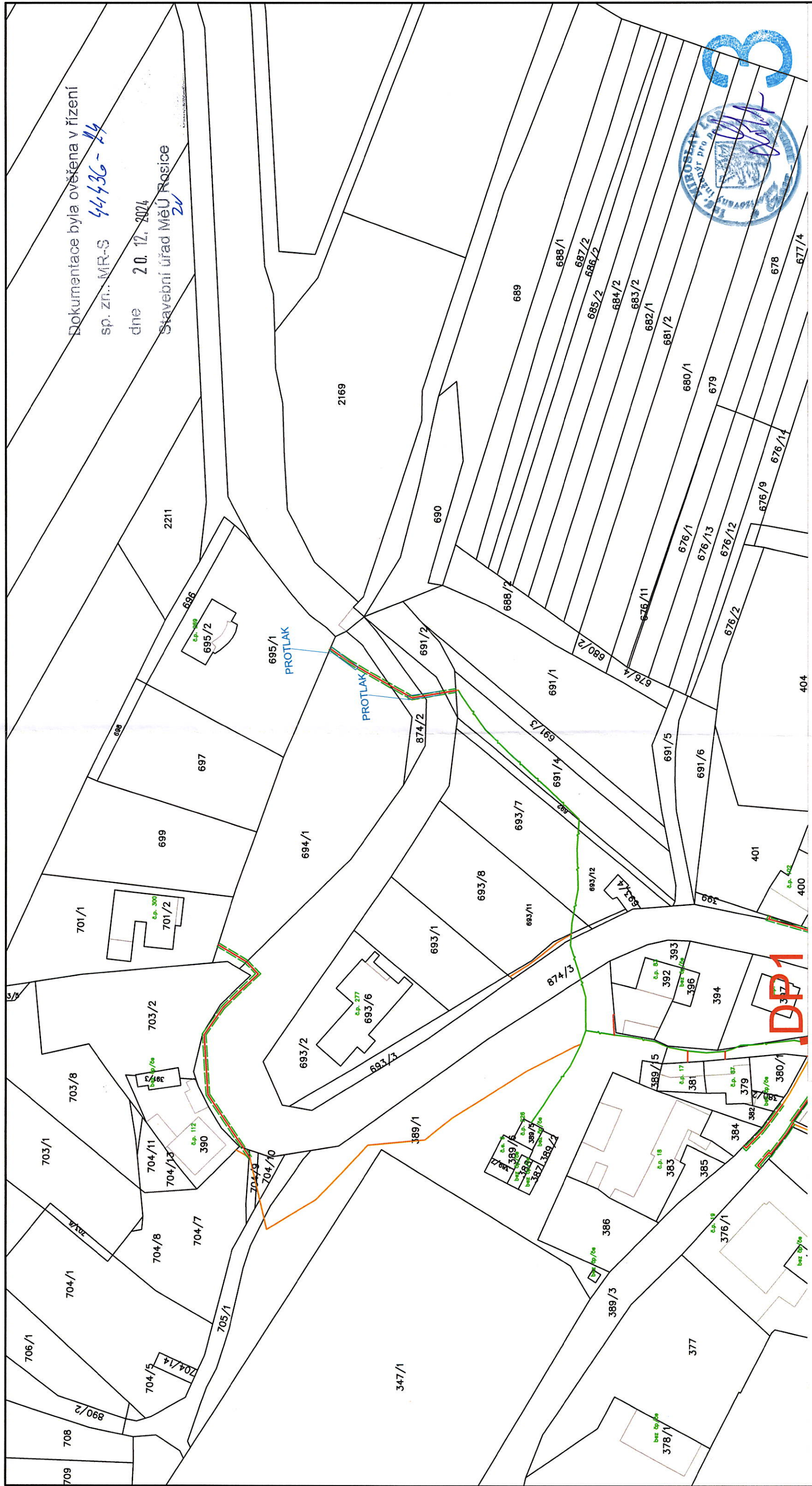
- NOVÁ TRASA TELEKOMUNIKAČNÍHO VEDENÍ (CETIN a.s.)
- REKONSTRUKCE TELEKOMUNIKAČNÍHO VEDENÍ (CETIN a.s.)
- TELEKOMUNIKAČNÍ VEDENÍ (CETIN a.s.)
- NOVÝ TECHNOLOGICKÝ ROZVADEČ
- SDF – 1300 x 550 x 350 mm (CETIN a.s.)
- DP – 1300 x 290 x 209 mm (CETIN a.s.)
- PROTILAK
- PARCELNÍ ČÍSLO
- HRANICE PARCEL
- OCHRANNÉ PÁSMO

KLAD LISTŮ:



Katastrální území: Vysoké Popovice (788325)

Zodpovědný projektant:	Vypracoval:	Kontroloval:	ENLYTECH s.r.o.
Ing. Petr Komínek	Sabina Zálesáková	Ing. Petr Komínek	Lidická 700/19 Brno 602 00
Investor: CETIN a.s., Českomoravská 2510/19, Libeň, 190 00 Praha 9	Název akce:	Formát:	1xA3
FTTX_M_SUPERB_VYBRN1_Vysoké Popovice_OK FTTH 2023, 11010-117958	11010-117958	Datum:	2/2024
Obsah:	Situční výkres v katastrální mapě	Stupeň:	DUR
		Číslo zakázky:	
		Archivní číslo:	
		Měřítko:	1:1000
		Číslo výkresu:	C.2-05



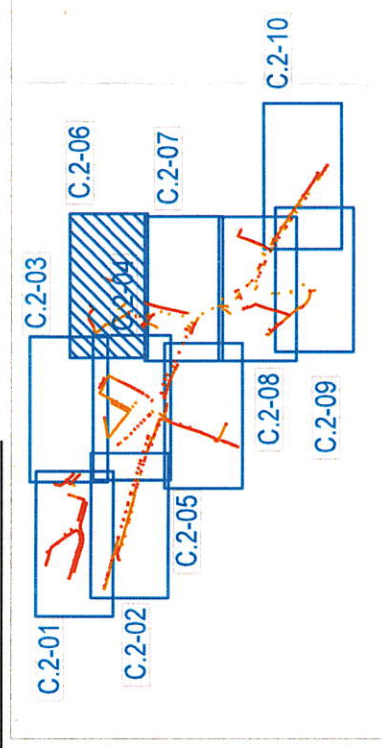
Dokumentace byla ověřena v řízení
 sp. zn.: MR-S 44436-14
 dne 20. 12. 2024
 Stavební úřad Meū Rosice



LEGENDA:

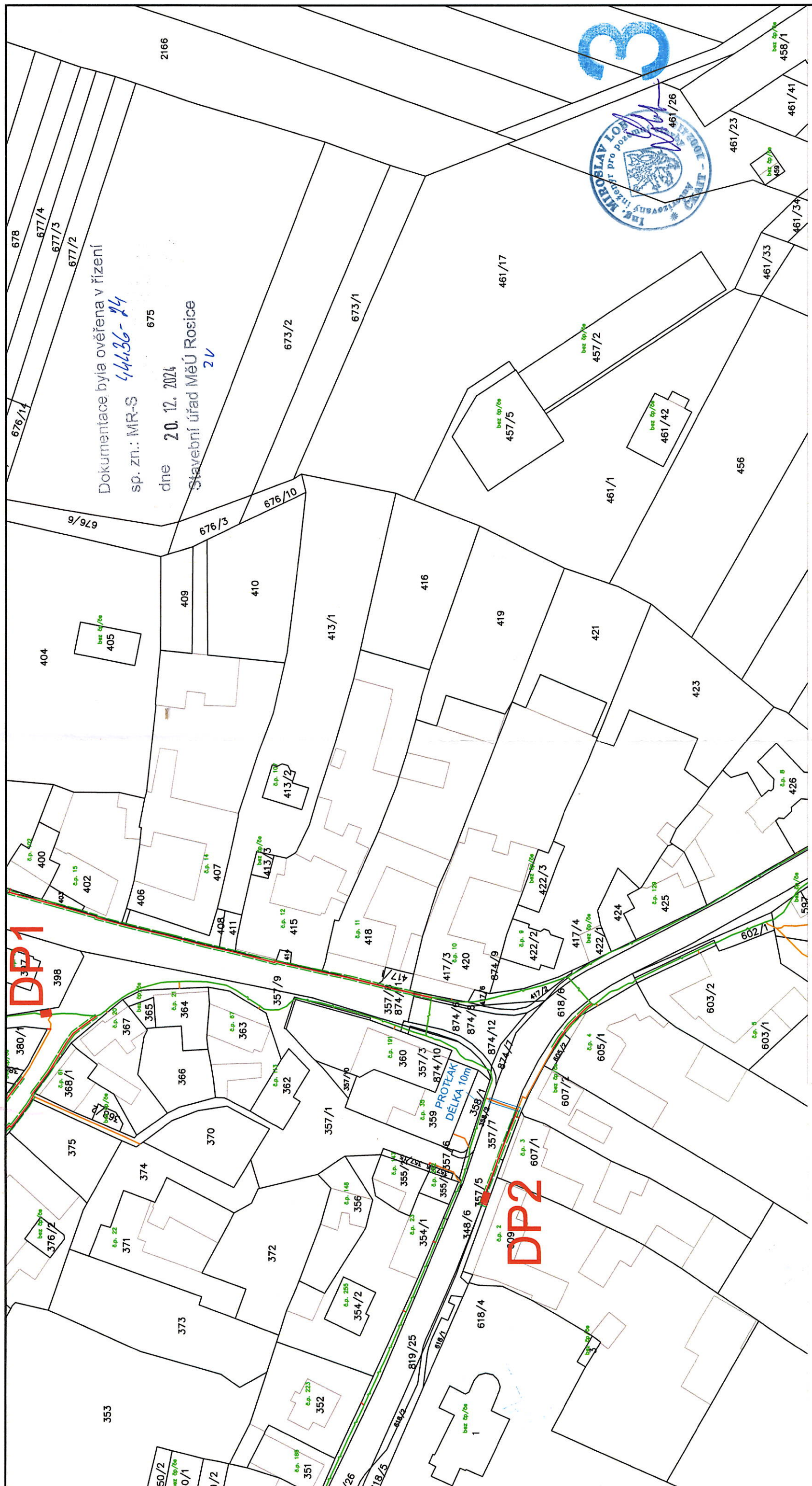
- NOVÁ TRASA TELEKOMUNIKAČNÍHO VEDENÍ (CETIN a.s.)
- REKONSTRUKCE TELEKOMUNIKAČNÍHO VEDENÍ (CETIN a.s.)
- TELEKOMUNIKAČNÍ VEDENÍ (CETIN a.s.)
- NOVÝ TECHNOLOGICKÝ ROZVADEČ
- SDF – 1300 x 550 x 350 mm (CETIN a.s.)
- DP – 1300 x 290 x 209 mm (CETIN a.s.)
- PROTLAK
- PARCELNÍ ČÍSLO
- HRANICE PARCEL
- OCHRANNÉ PÁSMO

KLAD LISTŮ:



Katastrální území: Vysoké Popovice (788325)

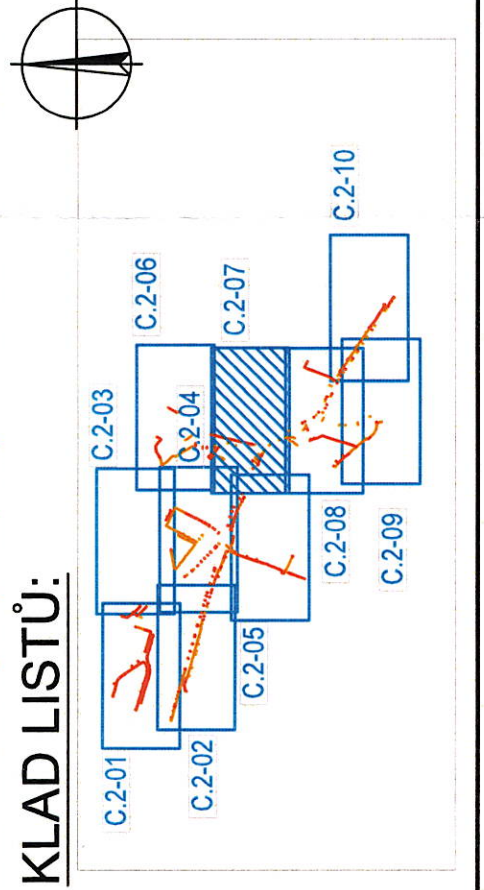
Zodpovědný projektant:	Vypracoval:	Kontroloval:	ENLYTECH s.r.o.
Ing. Petr Komínek	Sabina Zalesáková	Ing. Petr Komínek	Lidická 700/19 Brno 602 00
Investor: CETIN a.s., Českomoravská 2510/19, Libeň, 190 00 Praha 9	Název akce:	FTTX_M_SUPERB_VYBRN1_Vysoké Popovice_OK FTTH 2023 , 11010-117958	ÍČ: 05846609
	Formát:	1xA3	
	Datum:	2/2024	
	Stupeň:	DUR	
	Číslo zakázky:		
	Archivní číslo:		
Obsah:	Číslo přílohy:	Měřítko:	Číslo výkresu:
Situční výkres v katastrální mapě		1:1000	C.2-06



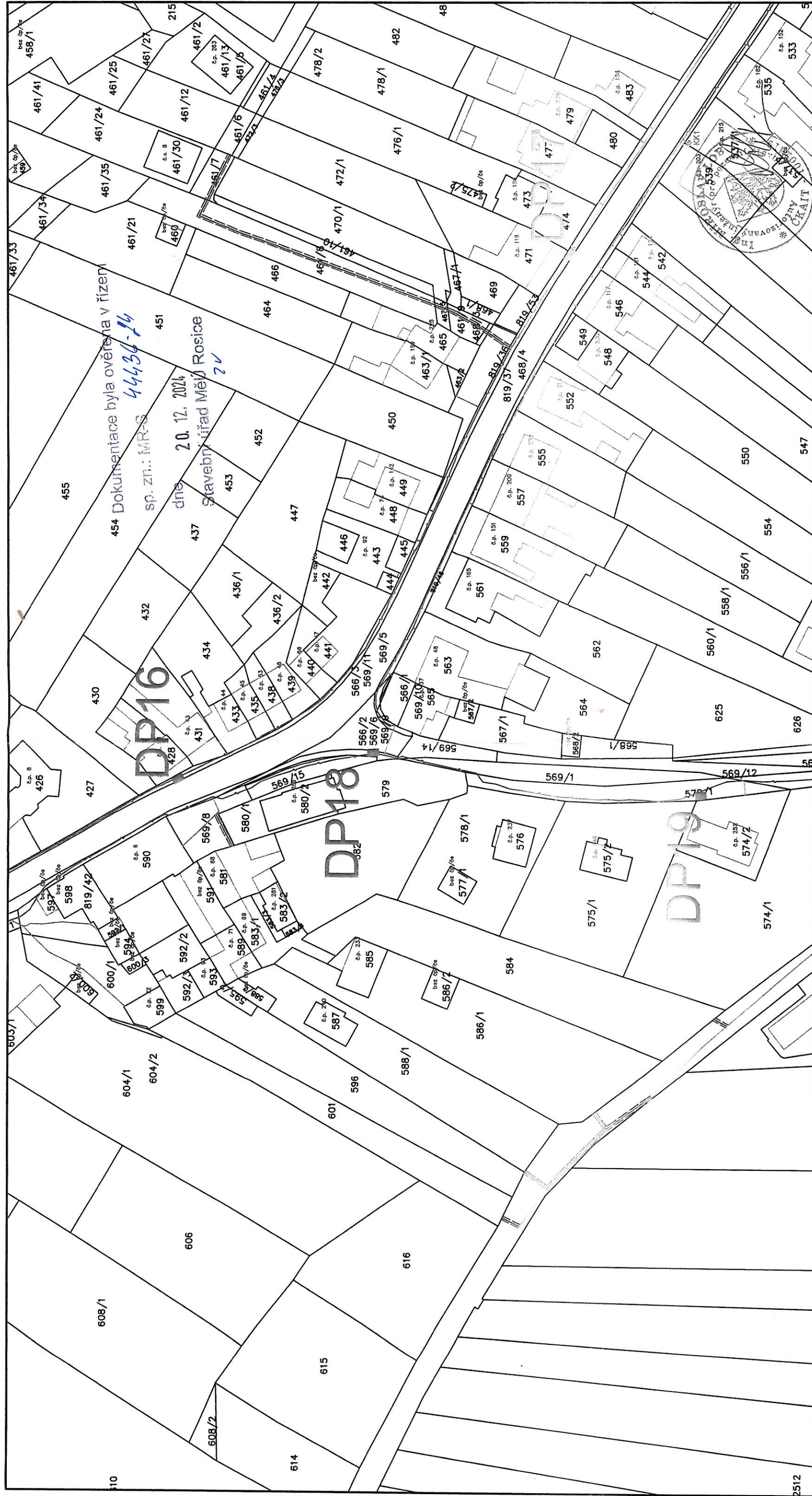
Dokumentace byla ověřena v řízení
 sp. zn.: MR-S 14436-24
 dne 20. 12. 2024
 Stavební úřad MěÚ Rosice
 2 V

Katastrální území: Vysoké Popovice (788325)

Zodpovědný projektant:	Ing. Petr Komínek	Wypracoval:	Ing. Petr Komínek	Kontroloval:	Ing. Petr Komínek
Investor:	CETIN a.s., Českomoravská 2510/19, Libeň, 190 00 Praha 9	Formát:	1xA3	Datum:	2/2024
Název akce:	FTTX_M_SUPERB_VYBRN1_Vysoké Popovice_OK FTTH 2023, 11010-117958	Stupeň:	DUR	Číslo zakázky:	
Obsah:	Situční výkres v katastrální mapě	Archivní číslo:		Měřítko:	1:1000
		Číslo přílohy:		Číslo výkresu:	C.2-07



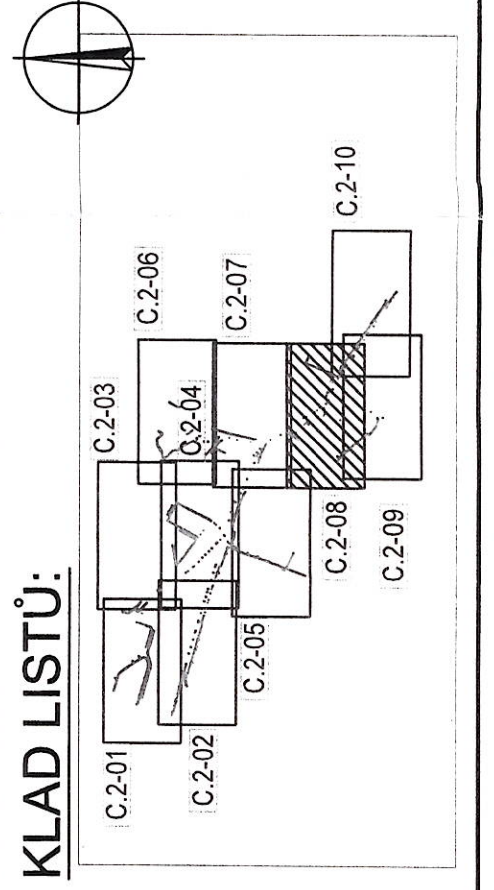
- LEGENDA:**
- NOVÁ TRASA TELEKOMUNIKAČNÍHO VEDENÍ (CETIN a.s.)
 - REKONSTRUKCE TELEKOMUNIKAČNÍHO VEDENÍ (CETIN a.s.)
 - TELEKOMUNIKAČNÍ VEDENÍ (CETIN a.s.)
 - NOVÝ TECHNOLOGICKÝ ROZVADEČ
 - SDF - 1300 x 550 x 350 mm (CETIN a.s.)
 - DP - 1300 x 290 x 209 mm (CETIN a.s.)
 - PROTLAK
 - PARCELNÍ ČÍSLO
 - HRANICE PARCEL
 - OCHRANNÉ PÁSMO



454 Dokumentace byla ověřena v řízení
sp. zn.: MRS-
44436-14
dne 20. 12. 2024
Stavební úřad MěÚ Rosice
20



Katastrální území: Vysoké Popovice (788325)	
Zodpovědný projektant:	Ing. Petr Komínek
vypracoval:	Sabina Zálesáková
kontroloval:	Ing. Petr Komínek
ENLYTECH s.r.o. Lidická 700/19 Brno 602 00 IČ: 05846609	
Formát:	1xA3
Datum:	2/2024
Stupeň:	DUR
Číslo zakázky:	
Archivní číslo:	
Měřítko:	1:1000
Číslo výkresu:	C.2-08



LEGENDA:	NOVÁ TRASA TELEKOMUNIKAČNÍHO VEDENÍ (CETIN a.s.)
	REKONSTRUKCE TELEKOMUNIKAČNÍHO VEDENÍ (CETIN a.s.)
	TELEKOMUNIKAČNÍ VEDENÍ (CETIN a.s.)
	NOVÝ TECHNOLOGICKÝ ROZVADEČ SDF - 1300 x 550 x 350 mm (CETIN a.s.) DP - 1300 x 290 x 209 mm (CETIN a.s.)
	PROTLAK
	PARCELNÍ ČÍSLO
	HRANICE PARCEL
	916/1

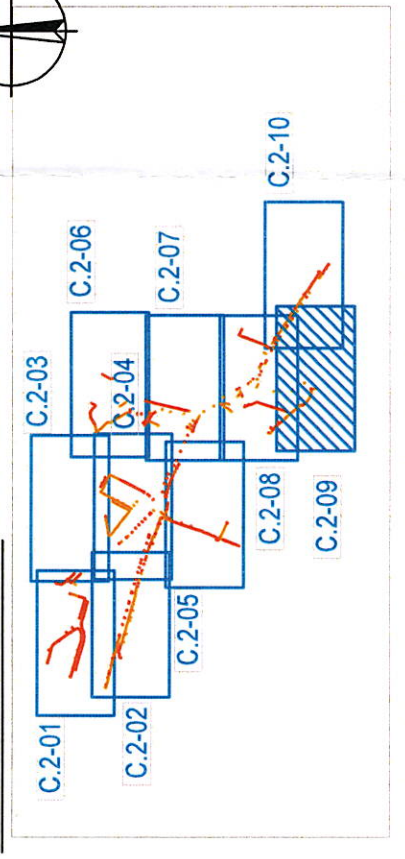
Obsah: Situční výkres v katastrální mapě
Číslo přílohy: 1:1000



Katastrální území: Vysoké Popovice (788325)	
Zodpovědný projektant:	Ing. Petr Komínek
Vypracoval:	Sabina Zálesáková
Kontroloval:	Ing. Petr Komínek
Investor:	CETIN a.s., Českomoravská 2510/19, Libeň, 190 00 Praha 9
Název akce:	FTTX_M_SUPERB_VYBRN1_Vysoké Popovice_OK FTTH 2023 , 11010-117958
Formát:	1xA3
Datum:	2/2024
Stupeň:	DUR
Číslo zakázky:	
Archivní číslo:	
Měřítko:	1:1000
Číslo výkresu:	C.2-09
Obsah:	Situční výkres v katastrální mapě
Číslo přílohy:	



KLAD LISTŮ:



LEGENDA:

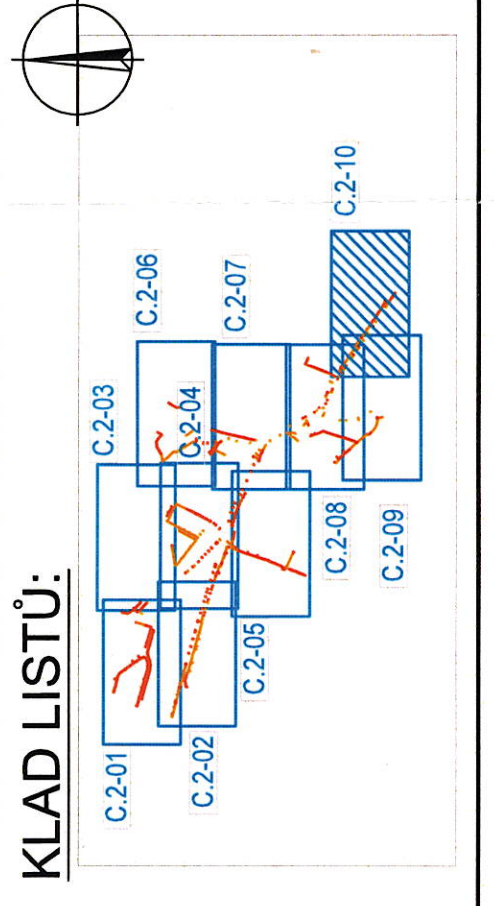
	NOVÁ TRASA TELEKOMUNIKAČNÍHO VEDENÍ (CETIN a.s.)
	REKONSTRUKCE TELEKOMUNIKAČNÍHO VEDENÍ (CETIN a.s.)
	TELEKOMUNIKAČNÍ VEDENÍ (CETIN a.s.)
	NOVÝ TECHNOLOGICKÝ ROZVADEČ
	SDF - 1300 x 550 x 350 mm (CETIN a.s.)
	DP - 1300 x 290 x 209 mm (CETIN a.s.)
	PROTLAK
	PARCELNÍ ČÍSLO
	HRANICE PARCEL
	OCHRANNÉ PÁSMO

Dokumentace byla ověřena v řízení
 sp. zn.: MR-S 4448C-24
 dne 20. 12. 2024
 Stavební úřad Město Rosice
 2V



LEGENDA:

- NOVÁ TRASA TELEKOMUNIKAČNÍHO VEDENÍ (CETIN a.s.)
- REKONSTRUKCE TELEKOMUNIKAČNÍHO VEDENÍ (CETIN a.s.)
- TELEKOMUNIKAČNÍ VEDENÍ (CETIN a.s.)
- NOVÝ TECHNOLOGICKÝ ROZVADEČ
- SDF - 1300 x 550 x 350 mm (CETIN a.s.)
- DP - 1300 x 280 x 209 mm (CETIN a.s.)
- PROTILAK
- PARCELNÍ ČÍSLO
- HRANICE PARCEL
- OCHRANNÉ PÁSMO



Katastrální území: Vysoké Popovice (788325)

Zodpovědný projektant:	Vypracoval:	Kontroloval:
Ing. Petr Komínek	Sabina Zálesáková	Ing. Petr Komínek
Investor: CETIN a.s., Českomoravská 2510/19, Líbeň, 190 00 Praha 9	Název akce:	
	FTTX_M_SUPERB_VYBRN1_Vysoké Popovice_OK FTTH 2023 , 11010-117958	
Formát:	Datum:	
1xA3	2/2024	
Stupeň:		
DUR		
Číslo zakázky:	Archivní číslo:	
Měřítko:	Číslo výkresu:	
1:1000	C.2-10	
Obsah:	Číslo přílohy:	
Situční výkres v katastrální mapě		