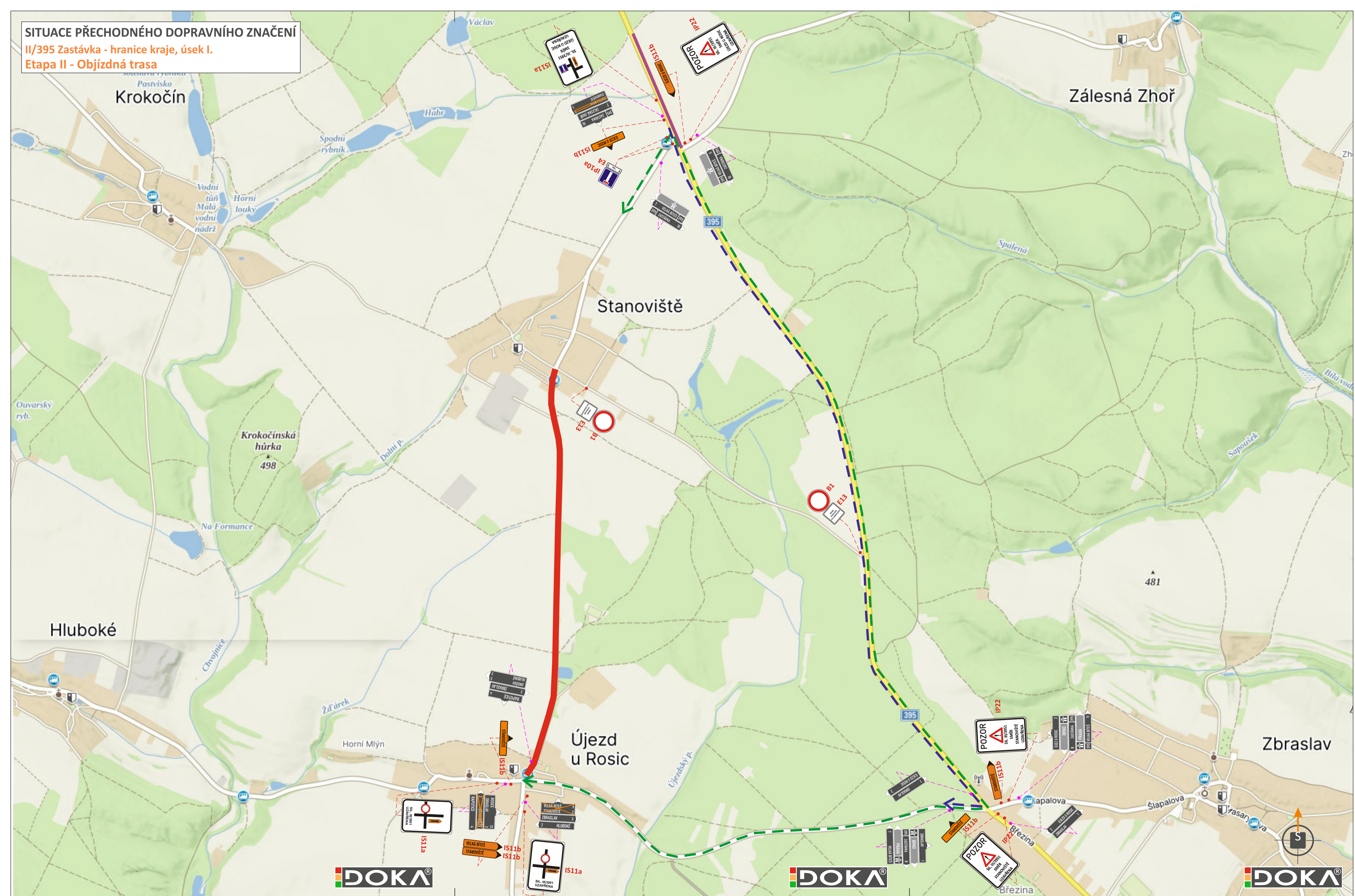






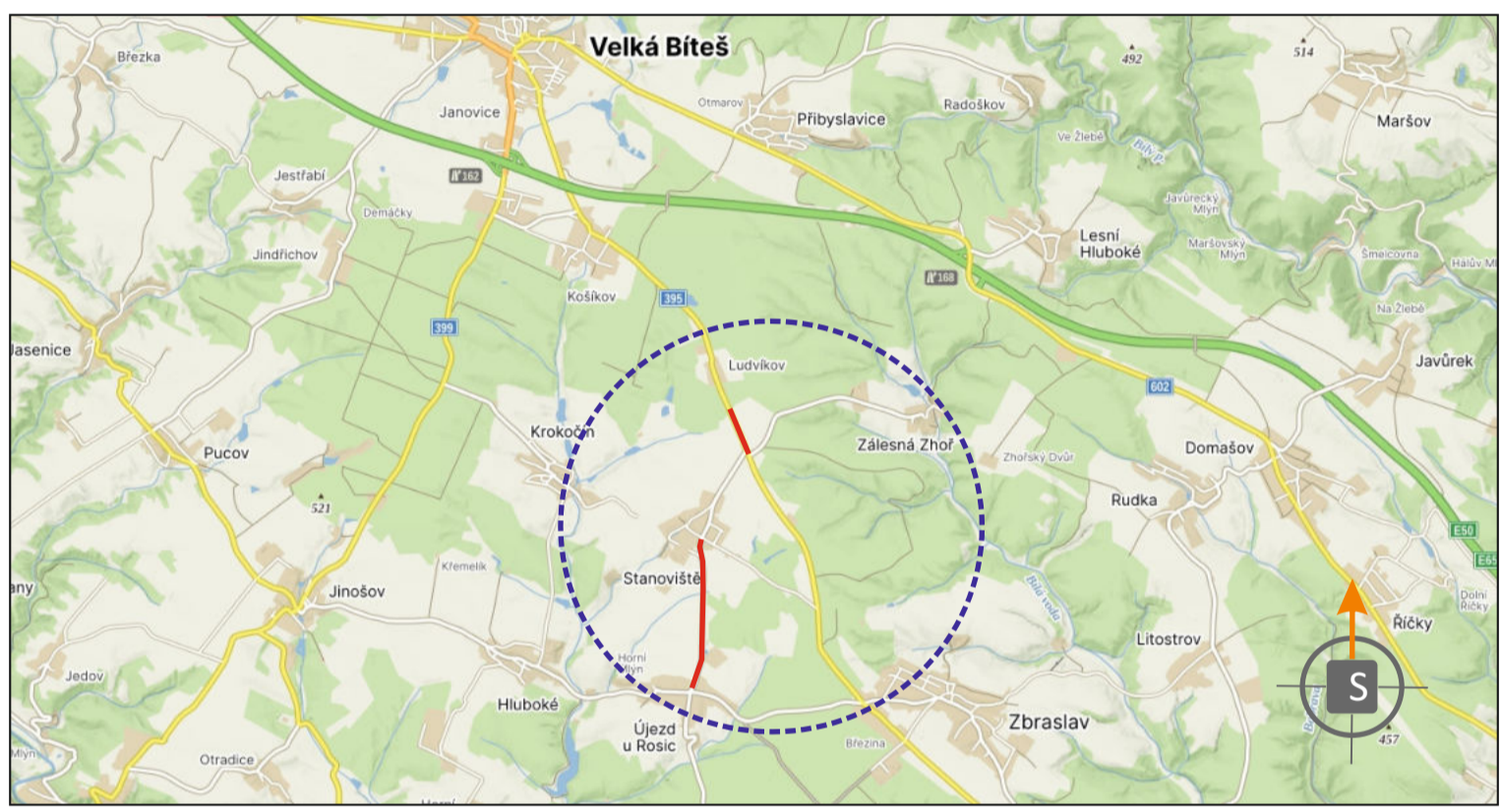
SITUACE PŘECHODNÉHO DOPRAVNÍHO ZNAČENÍ
II/395 Zastávka - hranice kraje, úsek I.
Etapa II - Objízdná trasa



LEGENDA:

-  - UZAVŘENÝ ÚSEK SIL. II/395, DÉLKA cca 580 m
-  - UZAVŘENÝ ÚSEK SIL. III/3951, DÉLKA cca 1,8 km
-  - VEDENÍ OBJÍZDNÉ TRASY - SIL. II/395, III/3956
-  - VEDENÍ OBJÍZDNÉ TRASY - SIL. III/3951, III/3956, II/395
-  - PŘECHODNÉ SVISLÉ DOPRAVNÍ ZNAČENÍ STANOVÍ MĚU ROSICE - ODBOR DOPRAVY

POZNÁMKA: PŘECHODNÉ DOPRAVNÍ ZNAČENÍ BUDE OSAZENO DLE TP 66 A 133



POTVRZENÍ PLATNOSTI DOKUMENTACE:
 POLICIE ČESKÉ REPUBLIKY - DOPRAVNÍ INSPEKTORÁT BRNO-VENKOV:

DOKA **LET**
 PRO VÁS NA ZNAČKÁCH

- Svislé dopravní značení
- Vodorovné dopravní značení
- Provizorní dopravní značení
- Projektování dopravního značení

ZODPOVĚDNÝ PROJEKTANT	Bc. Jakub LACH		DOKA DOKA, s.r.o. Na násvi 11/5, Holásky, 620 00 Brno IČ: 63471752, DIČ: C263471752 e-mail: info@dokadz.cz www.dokadz.cz mob.: 603 881 905
VYPRACOVAL	Bc. Martin DOLEŽEL		
KRESLIL	Bc. Martin DOLEŽEL		DATUM 4/2024
KONTROLOVAL	Bc. Matěj ČERVEŇÁK		
KRAJ: JIHOOMORAVSKÝ	OKRES: BRNO - VENKOV	KÚ: STANOVÍŠTĚ, ÚJEZD U ROSIC, ZBRASLAV	FORMÁT 5x A4
STAVBA:	II/395 ZASTÁVKA - HRANICE KRAJE, ÚSEK I. ETAPA II - OBJÍZDNÁ TRASA		MĚŘÍTKO -----
NÁZEV VÝKRESU:	SITUACE PŘECHODNÉHO DOPRAVNÍHO ZNAČENÍ		ÚČEL RDS
			ARCHIVNÍ ČÍS. 2024075
			ČÍS. SOUPRAVY ČÍS. PŘÍLOHY
			II.C