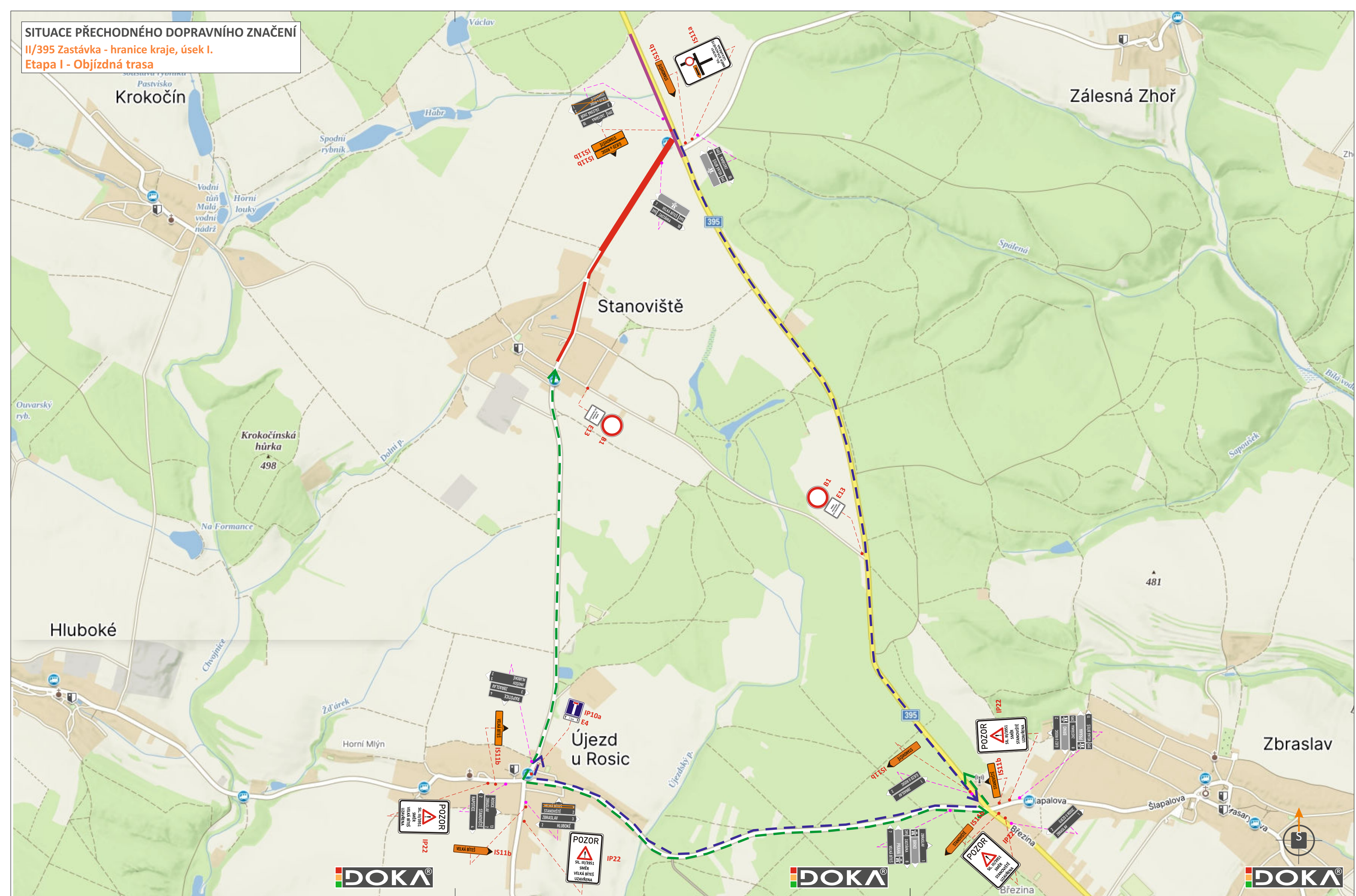


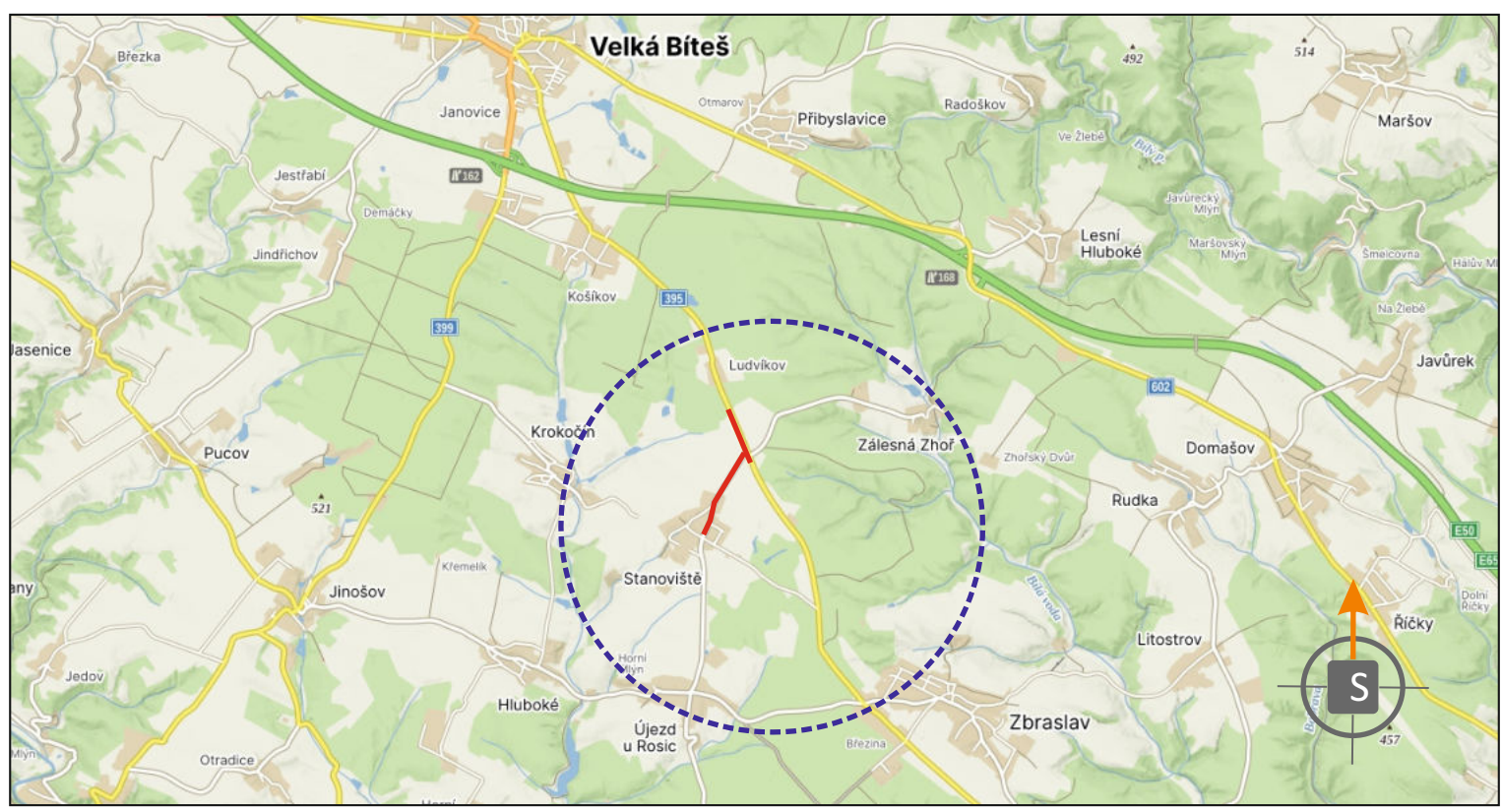
SITUACE PŘECHODNÉHO DOPRAVNÍHO ZNAČENÍ
II/395 Zastávka - hranice kraje, úsek I.
Etapa I - Objízdná trasa



LEGENDA:

-  - UZAVŘENÝ ÚSEK SIL. II/395, DÉLKA cca 580 m
-  - UZAVŘENÝ ÚSEK SIL. III/3951, DÉLKA cca 1 km
-  - VEDENÍ OBJÍZDNÉ TRASY
- SIL. II/395, III/3951
-  - VEDENÍ OBJÍZDNÉ TRASY
- SIL. III/3951, III/3956, II/395
-  - PŘECHODNÉ SVISLÉ DOPRAVNÍ ZNAČENÍ
STANOVÍ MĚU ROSICE - ODBOR DOPRAVY


POZNÁMKA: PŘECHODNÉ DOPRAVNÍ ZNAČENÍ BUDE OSAZENO DLE TP 66 A 133



POTVRZENÍ PLATNOSTI DOKUMENTACE:
 POLICIE ČESKÉ REPUBLIKY - DOPRAVNÍ INSPEKTORÁT BRNO-VENKOV:

DOKA **LET**
 PRO VÁS NA ZNAČKÁCH

- Svislé dopravní značení
- Vodorovné dopravní značení
- Provizorní dopravní značení
- Projektování dopravního značení

| | | | | |
|-----------------------|--|---|---|--------------|
| ZODPOVĚDNÝ PROJEKTANT | Bc. Jakub LACH |  | DOKA | |
| VYPRACOVAL | Bc. Martin DOLEŽEL | | DOKA, s.r.o. Na násvi 11/5, Holásky, 620 00 Brno IČ: 63471752, DIČ: C263471752 e-mail: info@dokadz.cz www.dokadz.cz mob.: 603 881 905 | |
| KRESLIL | Bc. Martin DOLEŽEL | | | |
| KONTROLOVAL | Bc. Matěj ČERVENĚÁK | | | |
| KRAJ: JIHO-MORAVSKÝ | OKRES: BRNO - VENKOV | KÚ: STANOVÍŠTĚ, ÚJEZD U ROSIC, ZBRASLAV | DATUM | 4/2024 |
| STAVBA: | II/395 ZASTÁVKA - HRANICE KRAJE, ÚSEK I. ETAPA I - OBJÍZDNÁ TRASA | | FORMÁT | 5x A4 |
| | | | MĚŘÍTKO | ----- |
| | | | ÚČEL | RDS |
| | | | ARCHIVNÍ ČÍS. | 2024075 |
| NÁZEV VÝKRESU: | SITUACE PŘECHODNÉHO DOPRAVNÍHO ZNAČENÍ | | ČÍS. SOUPRAVY | ČÍS. PŘÍLOHY |
| | | | | I.C |