ETAPA 3A [úsek Rapotice - hranice kraje]

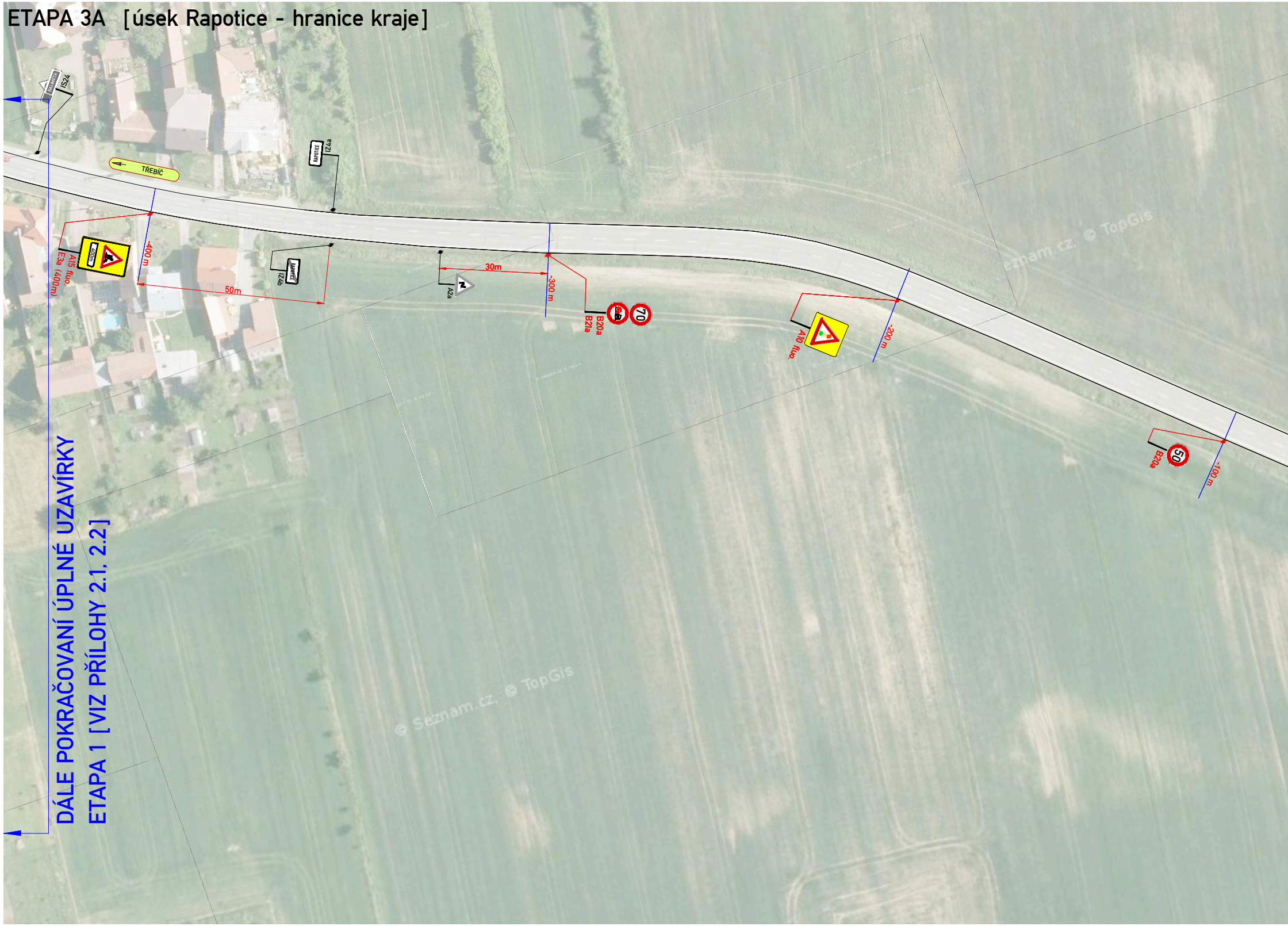
KALMETA
IS24
TŘEBÍČ
RAPOTICE
IZ4a
400m
A15 fluo.
E3a (400m)
-400 m
50m
RAPOTICE
IZ4b
30m
A2a
-300 m
70
B20a
B21a
A10 fluo.
-200 m
50
B20a
-100 m
DÁLE POKRAČOVANÍ ÚPLNÉ UZAVÍRKY
ETAPA 1 [VIZ PŘÍLOHY 2.1, 2.2]
© Seznam.cz, © TopGis

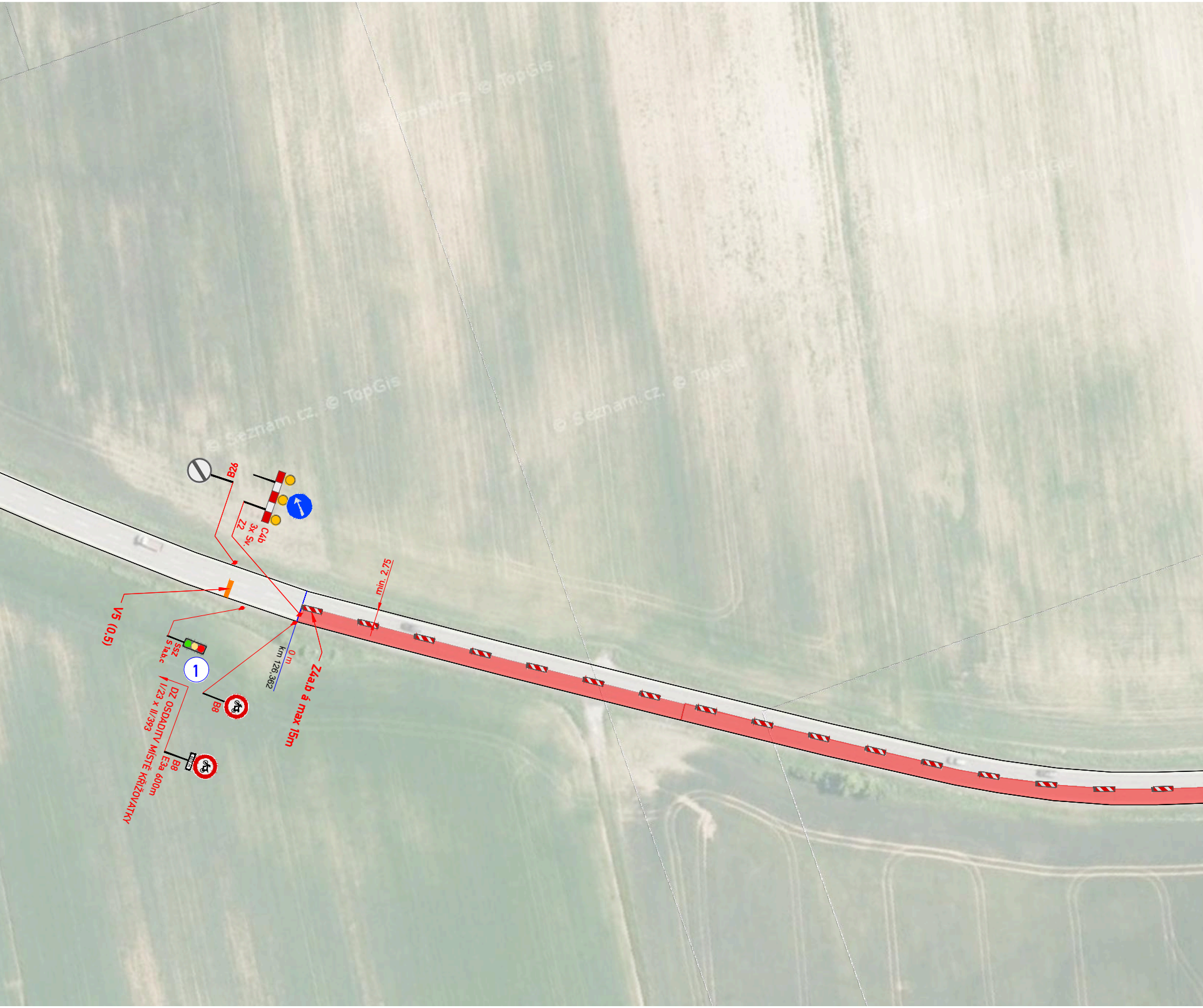
B26
C4b
3x Sv.
Z2
min. 2,75
V5 (0,5)
SSZ
S 1a.b.c
1
0 m
km 126,362
Z4a.b á max 15m
B8
DZ OSDADITV MÍSTĚ KŘIŽOVATKY
I/23 x II/393
B8
E3a 600m
© Seznam.cz, © TopGis


min. 2,75m
B1
E13
Z2
MIMO VOZIDLA S POVOLENÍM STAVBY
50
B20a
B21a
360 m
360 m
50
B20a
B21a
B1
E13
Z2
MIMO VOZIDLA S POVOLENÍM STAVBY
© Seznam.cz, © TopGis

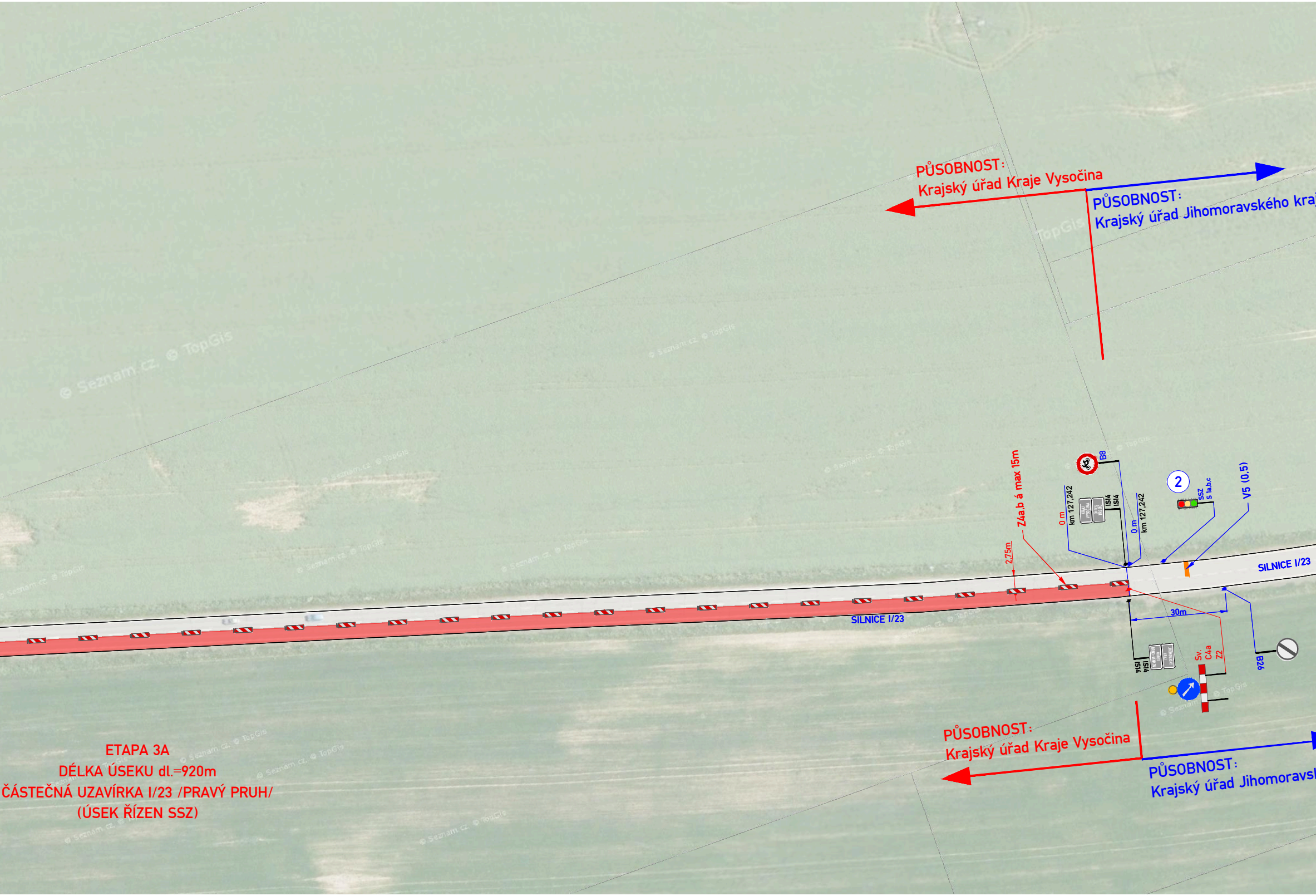
PŮSOBNOST:
Krajský úřad Kraje Vysočina
PŮSOBNOST:
Krajský úřad Jihomoravského kra
Z4a,b á max 15m
2,75m
B8
0 m
km 127,242
IS14
IS14
KRAJ VYSOČINA
OKRES TŘEBÍČ
0 m
km 127,242
2
SSZ
S 1a,b,c
V5 (0,5)
SILNICE I/23
SILNICE I/23
30m
IS14
IS14
Sv.
C4a
Z2
B26
PŮSOBNOST:
Krajský úřad Kraje Vysočina
PŮSOBNOST:
Krajský úřad Jihomoravsk

ETAPA 3A
DÉLKA ÚSEKU dl.=920m
ČÁSTEČNÁ UZAVÍRKA I/23 /PRAVÝ PRUH/
(ÚSEK ŘÍZEN SSZ)

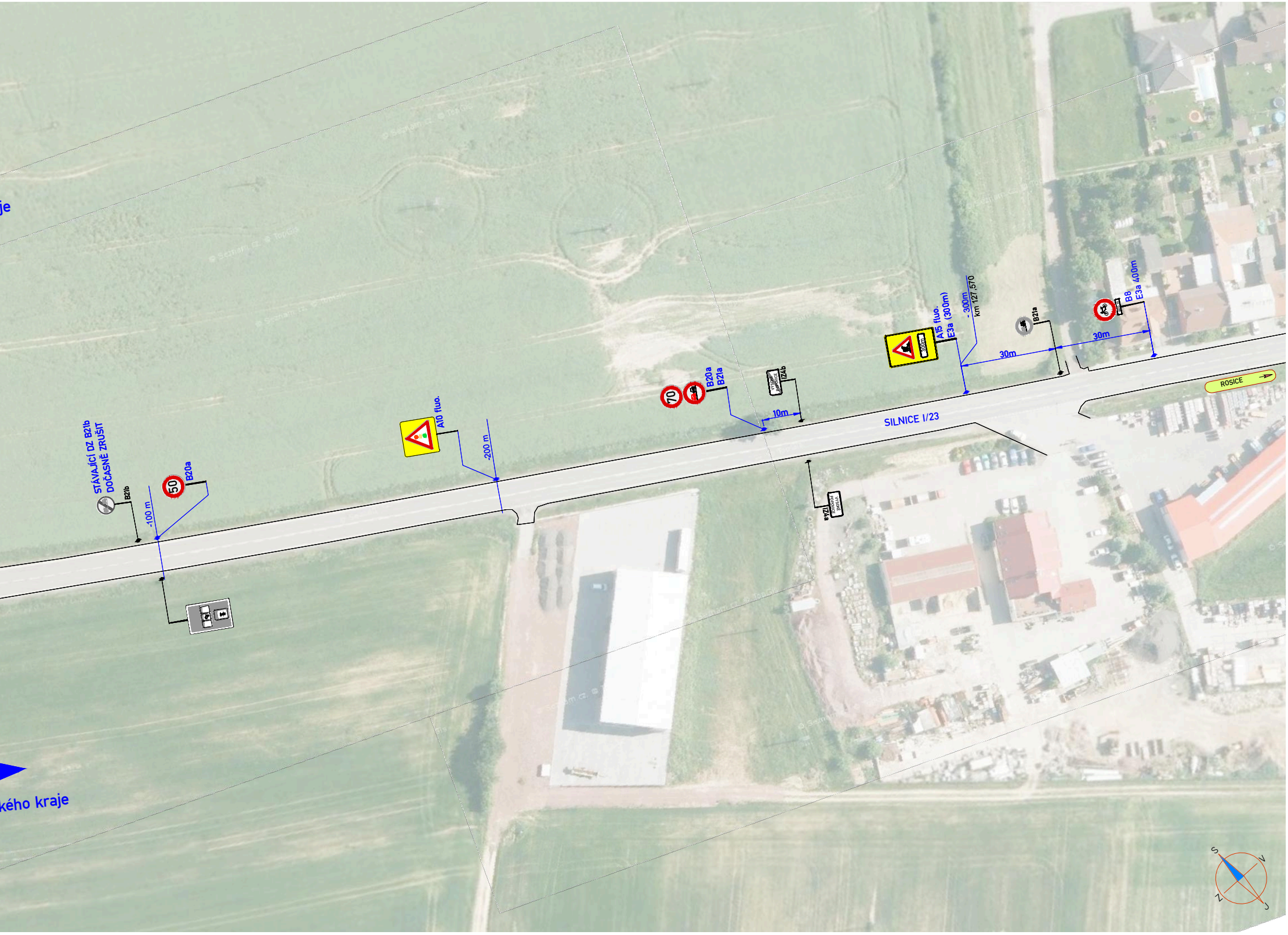
je
STÁVAJÍCÍ DZ B21b
DOČASNĚ ZRUŠIT
B21b
-100 m
50
B20a
A10 fluo.
-200 m
70
B20a
B21a
VYSOKÉ POPOVICE
IZ4b
10m
IZ4a
SILNICE I/23
A15 fluo.
E3a (300m)
300m
- 300m
km 127,570
30m
B21a
B8
E3a 400m
30m
ROSICE
kého kraje
S
V
Z
J

PŘEHLEDNÁ SITUACE

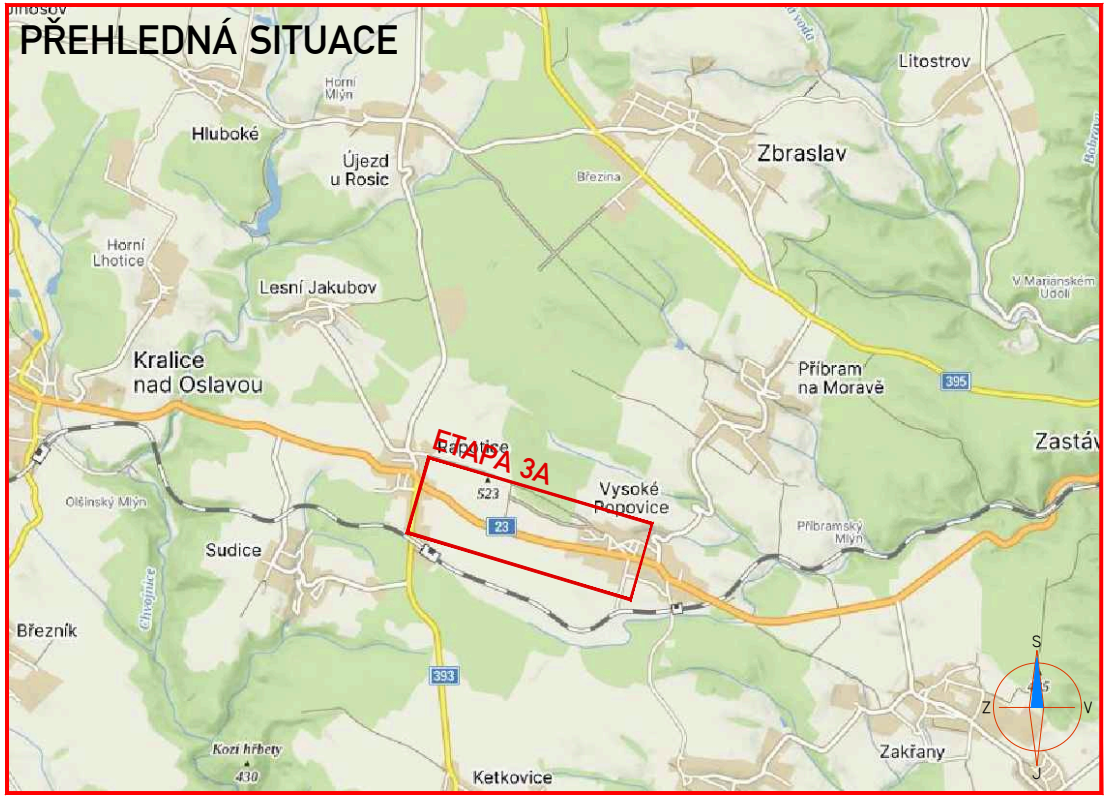

Litostrov
Horní Mlýn
Hluboké
Újezd u Rosic
Zbraslav
Březina
Horní Lhotice
Lesní Jakubov
V Mariánském Údolí
Kralice nad Oslavou
Příbram na Moravě
395
Zastáv
ETAPA 3A
523
Vysoké Popovice
23
Olšinský Mlýn
Příbramský Mlýn
Sudice
Březník
393
S
Z
V
J
Kozí hřbety
430
Ketkovice
Zakřany

ETAPA 3A [SSZ]

Souřadnicový systém S–JTSK, Výškový systém Bpv

LEGENDA:

🟥	NAVRHOVANÉ PRACOVNÍ MÍSTO / UZAVÍRKA
100 B20a	MÍSTNÍ ÚPRAVA SVISLÉHO DOPRAVNÍHO ZNAČENÍ
☒ B20a	MÍSTNÍ ÚPRAVA SVISLÉHO DOPRAVNÍHO ZNAČENÍ - DOČASNĚ ZRUŠENO DLE POPISU
A15	PŘECHODNÁ ÚPRAVA SVISLÉHO DOPRAVNÍHO ZNAČENÍ OSAZENO 7 DNÍ PŘED ZAČÁTKEM AKCE
▲ A15	PŘECHODNÁ ÚPRAVA SVISLÉHO DOPRAVNÍHO ZNAČENÍ (PŮSOBNOST: Krajský úřad Kraje Vysočina)
▲ A15	PŘECHODNÁ ÚPRAVA SVISLÉHO DOPRAVNÍHO ZNAČENÍ (PŮSOBNOST: Krajský úřad Jihomoravského kraje)
	PŘECHODNÁ ÚPRAVA VODOROVNÉHO DOPRAVNÍHO ZNAČENÍ
-100 m km 165,000	STANIČENÍ PŘECHODNÉ ÚPRAVY DOPRAVNÍHO ZNAČENÍ

POZNÁMKY:

- Umístění přechodného dopravního značení dle TP č.66 (Zásady pro označování pracovních míst na pozemních komunikacích)
- Stávající dopravní značení v rozporu s přechodnou úpravou provozu bude zneplatněno škrtnutím nebo zakryto.
- Přenosné SSZ - bude užito "inteligentních semaforů" na bázi radiového signálu a synchronizace (reagujících na intenzitu dopravy)

Objednatel stavby:

ŘEDITELSTVÍ SILNIC A DÁLNIC ČR

ZNAKOM s.r.o. – ZENGROVA 2694/4, 615 00 BRNO, TEL. 725 015 243, ZNAKOM@ZNAKOM.CZ, (PRACOVIŠTĚ: RYBNÍČEK 332/12, 602 00 BRNO)

Navrhl/vypracoval: Daniel JANCÍK podpis:	Zodpovědný projektant: Daniel JANCÍK podpis:	Ředitel: Ing. Petr OŠMERA	Zhotovitel: ZNAKOM
Technická kontrola: Daniel JANCÍK podpis:	Hlavní inženýr projektu: Petr OŠMERA podpis: Ošmera	Ošmera	ZNAKOM s.r.o., ZENGROVA 2694/4, 615 00 BRNO

Kraj:	VYSOČINA	Čís. zakázky:	23Z01004
Okres:	TŘEBÍČ	Čís. revize:	00
Objednatel:	ŘEDITELSTVÍ SILNIC A DÁLNIC ČR	Datum:	07/2023
Akce:	I/23 KRALICE NAD OSLAVOU - - HRANICE KRAJE	Formát:	297x2300
		Měřítko:	–
Objekt:	SO 181 DOPRAVNĚ INŽENÝRSKÁ OPATŘENÍ	Stupeň: RDS	Souprava:
Příloha:	SITUACE - ETAPA 3A	Čís. přílohy: 3.3	